

SISTEM INFORMASI PEMBANGUNAN/PROFIL DAERAH
DATA PROFIL KECAMATAN SEMESTER I TAHUN 2020
KECAMATAN KLIRONG KABUPATEN KEBUMEN

No	Nama	Nilai		Satuan	Keterangan
		2019	2020		
I.	DATA UMUM				
1	II. GEOGRAFI				
2	I. Luas Wilayah **	43.25		Km2	
3	1. Daratan	0		Km2	
4	2. Laut 12 Mil dari Darat	0		Km2	
5	3. Zona Laut **	0		Km2	
6	1). Laut Teritorial	0		Km2	
7	2). Zona Ekonomi Eksklusif	0		Km2	
8	3). Laut Landasan Kontinen	0		Km2	
9	4. Panjang Garis Pantai	0		Km	
10	II. Topografi *				
11	1. Luas Lahan Berdasarkan Kelas Lereng *				
12	1). Datar (0-2 Derajat)	0		Ha	
13	2). Bergelombang (2-15 Derajat)	0		Ha	
14	3). Curam (15-40 Derajat)	0		Ha	
15	4). Sangat curam (>40 Derajat)	0		Ha	
16	2. Ketinggian di atas Permukaan Laut	0		m	
17	III. Luas Lahan *				
18	1. Luas Lahan Hutan **	0		Ha	
19	1). Hutan Produksi Tetap	0		Ha	
20	2). Hutan Produksi Terbatas	0		Ha	
21	3). Hutan yang Dapat Dikonversi	0		Ha	
22	4). Hutan Bakau	0		Ha	
23	2. Jumlah Lahan Persawahan **				
24	1). Sawah Irigasi	1282.87		Ha	
25	2). Sawah Tadah Hujan/Non Irigasi	87.06		Ha	
26	3). Sawah Pasang Surut	0.38		Ha	
27	4). Sawah Lainnya	20		Ha	
28	3. Jumlah Lahan Kering **	1.739		Ha	
29	1). Rawa-Rawa	0		Ha	
30	2). Ladang (Tegalan)	524.7		Ha	
31	3). Perkebunan	500		Ha	
32	4). Usaha Lain	58.12		Ha	
33	5). Belum / Tidak Diusahakan	50		Ha	
34	4. Lahan Pertambangan	5		Ha	
35	5. Danau/Telaga Alam	0		Ha	
36	6. Waduk (Buatan)	0		Ha	
37	7. Kolam Air Tawar	0		m	
38	8. Tambak Ikan	5		Ha	
39	9. Padang Rumput Alam	0		Ha	

No	Nama	Nilai		Satuan	Keterangan
		2019	2020		
40	10. Tanah Tandus/Tanah Rusak (Tdk Diusahakan)	0		Ha	
41	11. Tanah Terlantar	0		Ha	
42	12. Luas Penggunaan Lahan Bukan Sawah **	0		Ha	
43	1). Kolam/Empang/Tambak	25.7		ha	
44	2). Danau/Telaga Alam	0		ha	
45	3). Ladang/Tegalan/Kebun/Padang Rumput	0		Ha	
46	4). Kebun Campuran	0		Ha	
47	5). Perkebunan	0		Ha	
48	6). Hutan	0		Ha	
49	7). Perumahan dan Permukiman	0		Ha	
50	8). Industri	0		Ha	
51	9). Bangunan Lainnya/Perkantoran	0		Ha	
52	10). Non Sawah Sementara yang Tidak Diusahakan	0		Ha	
53	11). Waduk (Buatan)	0		Ha	
54	12). Lainnya	0		Ha	
55	13. Luas Perubahan Penggunaan Lahan *	0		Ha	
56	1). Perubahan Penggunaan Sawah **	0		Ha	
57	1. Menjadi Lahan Pertanian Bukan Sawah	0		Ha	
58	2. Menjadi Perumahan	0		Ha	
59	3. Menjadi Industri	0		Ha	
60	4. Menjadi Perusahaan/Perkantoran	0		Ha	
61	5. Menjadi Lahan Pertanian Bukan Sawah	0		Ha	
62	6. Menjadi Lahan Lainnya	0		Ha	
63	2). Luas Alih Fungsi Hutan **	0		Ha	
64	1. Hutan Menjadi Lahan Sawah	0		Ha	
65	2. Hutan Menjadi Perumahan	0		Ha	
66	3. Hutan Menjadi Lahan Industri	0		Ha	
67	4. Hutan Menjadi Perusahaan/Perkantoran	0		Ha	
68	5. Hutan Menjadi Lahan Bukan Sawah	0		Ha	
69	6. Hutan Menjadi Lahan Lainnya	0		Ha	
70	14. Penggunaan Lahan (Land Use) per Sektor **	0		Ha	
71	1). Pertanian	1,019		Ha	
72	2). Pertambangan dan Penggalian	0		Ha	
73	3). Industri Pengolahan	0		Ha	
74	4). Listrik, Air dan Air Bersih	0		Ha	
75	5). Bangunan	0		Ha	
76	6). Perdagangan	0		Ha	
77	7). Pengangkutan dan Komunikasi	0		Ha	
78	8). Keuangan	0		Ha	
79	9). Jasa-Jasa	0		Ha	
80	IV. Keadaan Iklim Rata-Rata *				
81	1. Suhu *				
82	1). Suhu Terendah	29		°C	
83	2). Suhu Tertinggi	32		°C	
84	2. Kelembaban Udara *				

No	Nama	Nilai		Satuan	Keterangan
		2019	2020		
85	1). Kelembaban Udara Terendah	0		%	
86	2). Kelembaban Udara Tertinggi	0		%	
87	3. Curah Hujan *	2.017			
88	1). Curah Hujan Terendah	0		mm/th	
89	2). Curah Hujan Tertinggi	0		mm/th	
90	4. Kecepatan Angin *	0.55			
91	1). Kecepatan Angin Terendah	0		Knot	
92	2). Kecepatan Angin Tertinggi	0		Knot	
93	V. Jumlah Pulau *				
94	1. Pulau Berpenghuni	0		Buah	
95	1). Jumlah Penduduk	0		Jiwa	
96	2). Jumlah KK	0		KK	
97	3). Luas Daratan Pulau Berpenghuni	0		Ha	
98	4). Luas Lahan Produktif Pulau Berpenghuni	0		Ha	
99	5). Luas Lahan Budidaya Pulau Berpenghuni	0		M2	
100	6). Jumlah Mercusuar	0		Buah	
101	2. Pulau Berpenghuni Tidak Tetap	0		Buah	
102	1). Jumlah Penduduk Singgah	0		Jiwa	
103	2). Luas Daratan Pulau Berpenghuni Tidak Tetap	0		Ha	
104	3). Luas Lahan Produktif Pulau Berpenghuni Tidak Tetap	0		Ha	
105	4). Luas Lahan Budidaya Pulau Berpenghuni Tidak Tetap	0		M2	
106	5). Jumlah Mercusuar	0		Buah	
107	3. Pulau Tidak Berpenghuni	0		Buah	
108	4. Pulau Bernama	0		Buah	
109	1). Jumlah Penduduk	0		Jiwa	
110	2). Jumlah KK	0		KK	
111	3). Luas Daratan Pulau Bernama	0		Ha	
112	4). Luas Lahan Produktif Pulau Bernama	0		Ha	
113	5). Luas Lahan Budidaya Pulau Bernama	0		M2	
114	6). Jumlah Mercusuar	0		Buah	
115	5. Pulau Tidak Bernama	0		Buah	
116	1). Jumlah Penduduk	0		Jiwa	
117	2). Jumlah KK	0		KK	
118	3). Luas Daratan Pulau Tidak Bernama	0		Ha	
119	4). Luas Lahan Produktif Pulau Tidak Bernama	0		Ha	
120	5). Luas Lahan Budidaya Pulau Tidak Bernama	0		M2	
121	6). Jumlah Mercusuar	0		Buah	
122	6. Pulau-Pulau Kecil (Luas di bawah 100 km2)	0		Buah	
123	1). Jumlah Penduduk	0		Jiwa	
124	2). Jumlah KK	0		KK	
125	3). Luas Daratan Pulau - Pulau Kecil	0		Ha	
126	4). Luas Lahan Produktif Pulau - Pulau Kecil	0		Ha	
127	5). Luas Lahan Budidaya Pulau - Pulau Kecil	0		M2	
128	6). Jumlah Mercusuar	0		Buah	
129	7. Pulau terluar/perbatasan dengan negara lain	0		Buah	

No	Nama	Nilai		Satuan	Keterangan
		2019	2020		
130	1). Jumlah Penduduk	0		Jiwa	
131	2). Jumlah KK	0		KK	
132	3). Luas Daratan Pulau Berpenghuni	0		Ha	
133	4). Luas Lahan Produktif Pulau terluar	0		Ha	
134	5). Luas Lahan Budidaya Pulau terluar	0		M2	
135	6). Jumlah Mercusuar	0		Buah	
136	VI. Jumlah Gunung **	0		Buah	
137	1. Aktif	0		Buah	
138	2. Non - Aktif	0		Buah	
139	3. Vulkanik	0		Buah	
140	VII. Panjang Perbatasan Darat dengan Negara Lain **	0		Km	
141	1. Papua - Papua Nugini	0		Km	
142	2. Kalimantan-Malaysia	0		Km	
143	3. NTT-Timor Leste	0		Km	
144	VIII. Fisiografi Lahan *	0			
145	1. Luas Area Pegunungan	0		Km	
146	2. Luas Area Berbukit-Bukit	0		Km	
147	3. Luas Area Dataran	0		Km	
148	4. Luas Area Pesisir	0		Km	
149	II. PEMERINTAHAN (ADMINISTRASI PEMERINTAHAN, APARATUR NEGARA, ADMINISTRASI KEPEGAWAIAN)				
150	I. Administrasi Pemerintahan *				
151	1. Jumlah Kecamatan	1		Kec.	
152	2. Jumlah Kelurahan	0		Kel.	
153	3. Jumlah Desa	24		Desa	
154	4. Klasifikasi Desa **	0		Desa	
155	1). Desa Swadaya	0		Desa	
156	2). Desa Swakarya	24		Desa	
157	3). Desa Swasembada	0		Desa	
158	4). Desa Pesisir	0		Desa	
159	5). Desa Perhutanan	0		Desa	
160	6). Perindustrian/Jasa	0		Desa	
161	7). Desa Perkebunan	0		Desa	
162	8). Desa Perladangan	0		Desa	
163	9). Desa Persawahan	0		Desa	
164	10). Desa Pertambangan	0		Desa	
165	11). Desa Peternakan	0		Desa	
166	12). Desa Wisata	4		Desa	
167	5. Jumlah RW	104		RW	
168	6. Jumlah RT	307		RT	
169	7. Jumlah Dusun	95		Dusun	
170	II. Status Otonomi Kabupaten / Kota *				
171	1. Daerah Otonomi Baru	0		Wilayah	
172	2. Daerah Induk	0		Wilayah	
173	3. Daerah Dampak Pemekaran	0		Wilayah	
174	4. Daerah Non Pemekaran	0		Wilayah	

No	Nama	Nilai		Satuan	Keterangan
		2019	2020		
175	III. Perda dan Perijinan *	25			
176	1. Jumlah Perda Yang Diterbitkan	0		Unit	
177	2. Jumlah Revisi Yang Dilakukan Sejak Terbitnya Perda RTRW	0		Unit	
178	3. Perda Yang Dikeluarkan	0		Unit	
179	1). Jumlah Peraturan Daerah Untuk RTRW	0		Unit	
180	2). Jumlah IMB Yang Dikeluarkan	0		Unit	
181	3). Jumlah Ijin Prinsip Yang Dikeluarkan	0		Unit	
182	4). Jumlah Ijin Usaha Yang Di Keluarkan	0		Unit	
183	5). Jumlah Ijin Untuk Hak Pengusahaan Perkebunan	0		Unit	
184	6). Jumlah Ijin Untuk Hak Pengusahaan Kehutanan	0		Unit	
185	7). Jumlah Ijin Untuk Hak Pengusahaan Pertambangan	0		Unit	
186	8). Jumlah Perijinan Investasi PMA Yang Dikeluarkan/Setujui	0		Unit	
187	9). Jumlah Perijinan Investasi PMDN Yang Dikeluarkan/Setujui	0		Unit	
188	10). Jumlah dokumen perencanaan RPJPD yg telah ditetapkan dgn PERDA	0		Unit	
189	11). Jumlah dokumen perencanaan RPJMD yg telah ditetapkan dgn PERDA	0		Unit	
190	12). Jumlah dokumen perencanaan RKPd yg telah ditetapkan dgn PERDA	0		Unit	
191	13). Jumlah program RKPd tahun berkenaan	0		Unit	
192	14). Jumlah program RPJMD yang harus dilaksanakan tahun berkenaan	0		Unit	
193	15). Jumlah izin lokasi	0		Unit	
194	16). Jumlah pemohon izin lokasi	0		Orang	
195	17). Jumlah Perda yang mendukung iklim usaha	0		Unit	
196	18). Jumlah Pelanggaran Perda	0		Unit	
197	19). Jumlah Penyelesaian Penegakan Perda	0		Unit	
198	4. Jumlah Perda terkait perijinan	0		Unit	
199	5. Jumlah Perda terkait lalu lintas barang dan jasa	0		Unit	
200	6. Jumlah Perda terkait ketenagakerjaan	0		Unit	
201	IV. Jumlah Sarana Prasarana Pemerintahan *	0			
202	1. Kantor Bupati/Walikota	0		Unit	
203	2. Kantor Setda	0		Unit	
204	1). Jumlah Staf Berdasarkan Tingkat Pendidikan **	0		Orang	
205	1. Tidak Sekolah/Belum Tamat SD	0		Orang	
206	2. Tamat SD atau Sederajat	0		Orang	
207	3. SMP dan Sederajat	0		Orang	
208	4. SMA dan Sederajat	0		Orang	
209	5. Akademi (DI, DII dan DIII)	0		Orang	
210	6. Sarjana (S1)	0		Orang	
211	2). Jumlah PNS Berdasarkan Golongan **	0		Orang	
212	1. Golongan I	0		Orang	
213	2. Golongan II	0		Orang	
214	3. Golongan III	0		Orang	
215	4. Golongan IV	0		Orang	
216	3). Jumlah Pejabat Struktural **	0		Orang	
217	1. Eselon I	0		Orang	
218	2. Eselon II	0		Orang	
219	3. Eselon III	0		Orang	

No	Nama	Nilai		Satuan	Keterangan
		2019	2020		
220	4. Eselon IV	0		Orang	
221	4). Jumlah Pejabat Fungsional	0		Orang	
222	5). Jumlah Pensiunan PNS **	0		Orang	
223	1. Eselon I	0		Orang	
224	2. Eselon II	0		Orang	
225	3. Eselon III	0		Orang	
226	4. Eselon IV	0		Orang	
227	3. Kantor DPRD dan Sekretariat DPRD	0		Unit	
228	4. Kantor Inspektorat	0		Unit	
229	1). Jumlah Staf Berdasarkan Tingkat Pendidikan	0		Orang	
230	1. Tidak Sekolah/Belum Tamat SD	0		Orang	
231	2. Tamat SD atau Sederajat	0		Orang	
232	3. SMP dan Sederajat	0		Orang	
233	4. SMA dan Sederajat	0		Orang	
234	5. Akademi (DI, DII dan DIII)	0		Orang	
235	6. Sarjana (S1)	0		Orang	
236	2). Jumlah PNS Berdasarkan Golongan **	0		Orang	
237	1. Golongan I	0		Orang	
238	2. Golongan II	0		Orang	
239	3. Golongan III	0		Orang	
240	4. Golongan IV	0		Orang	
241	3). Jumlah Pejabat Struktural **	0		Orang	
242	1. Eselon I	0		Orang	
243	2. Eselon II	0		Orang	
244	3. Eselon III	0		Orang	
245	4. Eselon IV	0		Orang	
246	4). Jumlah Pejabat Fungsional	0		Orang	
247	5). Jumlah Pensiunan PNS **	0		Orang	
248	1. Eselon I	0		Orang	
249	2. Eselon II	0		Orang	
250	3. Eselon III	0		Orang	
251	4. Eselon IV	0		Orang	
252	5. Kantor Bappeda	0		Unit	
253	1). Jumlah Staf Berdasarkan Tingkat Pendidikan **	0		Orang	
254	1. Tidak Sekolah/Belum Tamat SD	0		Orang	
255	2. Tamat SD atau Sederajat	0		Orang	
256	3. SMP dan Sederajat	0		Orang	
257	4. SMA dan Sederajat	0		Orang	
258	5. Akademi (DI, DII dan DIII)	0		Orang	
259	6. Sarjana (S1)	0		Orang	
260	2). Jumlah PNS Berdasarkan Golongan **	0		Orang	
261	1. Golongan I	0		Orang	
262	2. Golongan II	0		Orang	
263	3. Golongan III	0		Orang	
264	4. Golongan IV	0		Orang	

No	Nama	Nilai		Satuan	Keterangan
		2019	2020		
265	3). Jumlah Pejabat Struktural **	0		Orang	
266	1. Eselon I	0		Orang	
267	2. Eselon II	0		Orang	
268	3. Eselon III	0		Orang	
269	4. Eselon IV	0		Orang	
270	4). Jumlah Pejabat Fungsional	0		Orang	
271	5). Jumlah Pensiunan PNS **	0		Orang	
272	1. Eselon I	0		Orang	
273	2. Eselon II	0		Orang	
274	3. Eselon III	0		Orang	
275	4. Eselon IV	0		Orang	
276	6. Kantor Dinas Daerah	0		Unit	
277	1). Jumlah Staf Berdasarkan Tingkat Pendidikan **	0		Orang	
278	1. Tidak Sekolah/Belum Tamat SD	0		Orang	
279	2. Tamat SD atau Sederajat	0		Orang	
280	3. SMP dan Sederajat	0		Orang	
281	4. SMA dan Sederajat	0		Orang	
282	5. Akademi (DI, DII dan DIII)	0		Orang	
283	6. Sarjana (S1)	0		Orang	
284	2). Jumlah PNS Berdasarkan Golongan **	0		Orang	
285	1. Golongan I	0		Orang	
286	2. Golongan II	0		Orang	
287	3. Golongan III	0		Orang	
288	4. Golongan IV	0		Orang	
289	3). Jumlah Pejabat Struktural **	0		Orang	
290	1. Eselon I	0		Orang	
291	2. Eselon II	0		Orang	
292	3. Eselon III	0		Orang	
293	4. Eselon IV	0		Orang	
294	4). Jumlah Pejabat Fungsional	0		Orang	
295	5). Jumlah Pensiunan PNS **	0		Orang	
296	1. Eselon I	0		Orang	
297	2. Eselon II	0		Orang	
298	3. Eselon III	0		Orang	
299	4. Eselon IV	0		Orang	
300	7. Kantor Lembaga Teknis Daerah	0		Unit	
301	1). Jumlah Staf Berdasarkan Tingkat Pendidikan **	0		Orang	
302	1. Tidak Sekolah/Belum Tamat SD	0		Orang	
303	2. Tamat SD atau Sederajat	0		Orang	
304	3. SMP dan Sederajat	0		Orang	
305	4. SMA dan Sederajat	0		Orang	
306	5. Akademi (DI, DII dan DIII)	0		Orang	
307	6. Sarjana (S1)	0		Orang	
308	2). Jumlah PNS Berdasarkan Golongan **	0		Orang	
309	1. Golongan I	0		Orang	

No	Nama	Nilai		Satuan	Keterangan
		2019	2020		
310	2. Golongan II	0		Orang	
311	3. Golongan III	0		Orang	
312	4. Golongan IV	0		Orang	
313	3). Jumlah Pejabat Struktural **	0		Orang	
314	1. Eselon I	0		Orang	
315	2. Eselon II	0		Orang	
316	3. Eselon III	0		Orang	
317	4. Eselon IV	0		Orang	
318	4). Jumlah Pejabat Fungsional	0		Orang	
319	5). Jumlah Pensiunan PNS **	0		Orang	
320	1. Eselon I	0		Orang	
321	2. Eselon II	0		Orang	
322	3. Eselon III	0		Orang	
323	4. Eselon IV	0		Orang	
324	8. Kantor Pemerintah Desa	24		Unit	
325	1). Jumlah Aparat Pemerintah Desa Berdasarkan Tingkat Pendidikan **	256		Orang	
326	1. Tidak Sekolah/Belum Tamat SD	0		Orang	
327	2. Tamat SD atau Sederajat	20		Orang	
328	3. SMP dan Sederajat	79		Orang	
329	4. SMA dan Sederajat	134		Orang	
330	5. Akademi (DI, DII dan DIII)	6		Orang	
331	6. Sarjana (S1)	7		Orang	
332	9. Kantor Camat	1		Unit	
333	1). Jumlah Aparat Kecamatan Berdasarkan Tingkat Pendidikan **	26		Orang	
334	1. Tidak Sekolah/Belum Tamat SD	0		Orang	
335	2. Tamat SD atau Sederajat	0		Orang	
336	3. SMP dan Sederajat	1		Orang	
337	4. SMA dan Sederajat	13		Orang	
338	5. Akademi (DI, DII dan DIII)	3		Orang	
339	6. Sarjana (S1)	10		Orang	
340	10. Kantor Lurah *				
341	1). Jumlah Aparat Kelurahan Berdasarkan Tingkat Pendidikan **	0		Orang	
342	1. Tidak Sekolah/Belum Tamat SD	0		Orang	
343	2. Tamat SD atau Sederajat	0		Orang	
344	3. SMP dan Sederajat	0		Orang	
345	4. SMA dan Sederajat	0		Orang	
346	5. Akademi (DI, DII dan DIII)	0		Orang	
347	6. Sarjana (S1)	0		Orang	
348	V. Kondisi sarana Prasarana Pemerintahan *				
349	1. Kantor Dinas Daerah *				
350	1). Rusak Ringan (Kerusakan < 30%)	0		Unit	
351	2). Rusak Sedang (Kerusakan 30-50%)	0		Unit	
352	3). Rusak Berat (Kerusakan >50%)	0		Unit	
353	2. Kantor Lembaga Teknis Daerah *				
354	1). Rusak Ringan (Kerusakan < 30%)	0		Unit	

No	Nama	Nilai		Satuan	Keterangan
		2019	2020		
355	2). Rusak Sedang (Kerusakan 30-50%)	0		Unit	
356	3). Rusak Berat (Kerusakan >50%)	0		Unit	
357	3. Kantor Pemerintah Desa *				
358	1). Rusak Ringan (Kerusakan < 30%)	0		Unit	
359	2). Rusak Sedang (Kerusakan 30-50%)	0		Unit	
360	3). Rusak Berat (Kerusakan >50%)	0		Unit	
361	6. Kantor Dinas	0		Unit	
362	1). Milik Sendiri	0		Unit	
363	2). Sewa	0		Unit	
364	3). Pinjam	0		Unit	
365	4). Gabung	0		Unit	
366	7. Kantor Lembaga Teknis Daerah *				
367	1). Milik Sendiri	0		Unit	
368	2). Sewa	0		Unit	
369	3). Pinjam	0		Unit	
370	4). Gabung	0		Unit	
371	III. DEMOGRAFI				
372	I. Kependudukan dan Catatan Sipil *				
373	1. Jumlah penduduk wajib KTP	0		Orang	
374	2. Jumlah penduduk yang memiliki KTP Berdasarkan Jenis Kelamin **	0		Orang	
375	1). Laki-Laki	0		Orang	
376	2). Wanita	0		Orang	
377	3. Jumlah Penduduk > 17 yang ber-KTP Berdasarkan Jenis Kelamin **	0		Orang	
378	1). Laki-Laki	0		Orang	
379	2). Wanita	0		Orang	
380	4. Jumlah Penduduk >17 yang telah menikah	632		Orang	
381	5. Jumlah Penduduk Menurut Jenis Kelamin **	0		Orang	
382	1). Laki-Laki	0		Orang	
383	2). Perempuan	0		Orang	
384	6. Jumlah pasangan nikah berakta nikah	316		Pasang	
385	7. Jumlah keseluruhan pasangan nikah	316		Pasang	
386	8. Jumlah Penduduk yang telah memiliki KK	0		Orang	
387	9. Jumlah Penduduk yang telah memiliki Akta Kelahiran	0		Orang	
388	II. Penduduk Memiliki Lahan **	0		Penduduk	
389	1. Pertanian	0		Penduduk	
390	2. Non Pertanian	0		Penduduk	
391	III. Jumlah Keluarga Berdasarkan Mata Pencarian **	0		KK	
392	1. Pertanian	0		KK	
393	2. Non Pertanian	0		KK	
394	IV. Jumlah Penduduk Menurut Usia **	0		Orang	
395	1. 4 - 6 Tahun	0		Orang	
396	2. 7 - 12 Tahun	0		Orang	
397	3. 13 - 15 Tahun	0		Orang	
398	4. 16 - 18 Tahun	0		Orang	
399	5. 19 - 24 Tahun	0		Orang	

No	Nama	Nilai		Satuan	Keterangan
		2019	2020		
400	6. 25 - 29 Tahun	0		Orang	
401	7. 30 -34 Tahun	0		Orang	
402	8. 35 - 39 Tahun	0		Orang	
403	9. 40 - 44 Tahun	0		Orang	
404	10. 45 - 49 Tahun	0		Orang	
405	11. 50 - 54 Tahun	0		Orang	
406	12. 55 - 59 Tahun	0		Orang	
407	13. 60 - 64 Tahun	0		Orang	
408	14. > 65 Tahun	0		Orang	
409	V. Rasio Beban Ketergantungan (Dependency Ratio)	0		%	
410	VI. Kepadatan Penduduk *				
411	1. Kawasan Perkotaan	0		Org/km2	
412	2. Kawasan Pedesaan	1,258		Org/km2	
413	VII. Tingkat Pendapatan, Pengeluaran dan Tabungan *				
414	1. Pendapatan per Kapita	0		Rp	
415	2. Indeks Harga Konsumen	0		Poin	
416	3. Pengeluaran Riil per Kapita yang Disesuaikan (Indeks Daya Beli) *				
417	1). Tingkat Rataan Daya Beli (Rp Ribu/Kapita/Tahun)	0		Rp	
418	4. Total Pengeluaran	0		Rp	
419	5. Total Pengeluaran Rumah Tangga Non Pangan	0		Rp	
420	VIII. Ketenagakerjaan *				
421	1. Penduduk 15 Tahun Ke atas **	0		Orang	
422	1). Menurut Jenis Kegiatan	0		Orang	
423	2). Menurut Lapangan Pekerjaan Utama	0		Orang	
424	3). Menurut Status Pekerjaan Utama	0		Orang	
425	2. Angkatan Kerja **	0		Orang	
426	1). Bekerja **	0		Orang	
427	1. Perempuan Bekerja	0		Orang	
428	2. Laki-laki Bekerja	0		Orang	
429	2). Mencari Pekerjaan	0		Orang	
430	1. Perempuan Bekerja	0		Orang	
431	2. Laki-laki Bekerja	0		Orang	
432	3. Kesempatan Kerja	0		%	
433	4. Jumlah Pencari Kerja Yang Mendaftarkan	0		Orang	
434	5. Jumlah Pencari Kerja Yang Ditempatkan	0		Orang	
435	6. Jumlah Pengangguran : **	0		Orang	
436	1). Pengangguran Terselubung	0		Orang	
437	2). Setengah Menganggur	0		Orang	
438	3). Pengangguran Terbuka	0		Orang	
439	7. Tenaga Kerja Dalam Negeri **	0		Orang	
440	1). Tenaga Kerja Wanita	0		Orang	
441	2). Tenaga Kerja Pria	0		Orang	
442	3). Jumlah Tenaga Kerja yang Bekerja pada PMA	0		Orang	
443	4). Jumlah Tenaga Kerja yang Bekerja pada PMDN	0		orang	
444	8. TKI Di Luar Negeri **	0		Orang	

No	Nama	Nilai		Satuan	Keterangan
		2019	2020		
445	1). Tenaga Kerja Wanita	0		Orang	
446	2). Tenaga Kerja Pria	0		Orang	
447	9. PHK *	0			
448	1). Kasus PHK	0		Kasus	
449	2). Orang Terkena PHK	0		Orang	
450	10. Rata-Rata Upah Minimum Regional/Bulan	0		Rupiah	
451	11. Pencari Kerja	0		Orang	
452	12. Angka Pekerja dengan Upah Sesuai UMR	0		%	
453	13. Rasio rata-rata penghasilan pekerja terhadap UMR	0		Rp.	
454	14. Angka Rata-rata Jam Kerja	0		Jam	
455	15. Angka partisipasi pekerja peserta ASTEK dan sejenisnya	0		%	
456	16. Angka partisipasi perusahaan peserta ASTEK dan sejenisnya	0		%	
457	17. Angka Partisipasi Jamsostek	0		%	
458	18. Angka Partisipasi Perusahaan Peserta Jamsostek	0		%	
459	IX. Jumlah Penduduk Bekerja Menurut Lapangan Usaha **	0		Orang	
460	1. Pertanian, Kehutanan, Perkebunan dan Perikanan	0		Orang	
461	2. Pertambangan dan Penggalian	0		Orang	
462	3. Industri Pengolahan	0		Orang	
463	4. Listrik, Gas dan Air	0		Orang	
464	5. Bangunan	0		Orang	
465	6. Perdagangan Besar, Eceran, Rumah Makan dan Hotel	0		Orang	
466	7. Angkutan, Penggudangan dan Komunikasi	0		Orang	
467	8. Keuangan, Asuransi, Usaha Sewa Bangunan, Tanah dan Jasa Perusahaan	0		Orang	
468	9. Jasa Kemasyarakatan	0		Orang	
469	X. Pertumbuhan Penduduk *	0			
470	1. Laju Pertumbuhan Alamiah Penduduk (%/Tahun)	0		%	
471	2. Jumlah Kematian Bayi (Berumur Kurang 1 tahun)	0		Jiwa	
472	3. Angka Kematian Bayi (IMR)	0		%	
473	4. Angka Kematian Ibu (MMR)	0		Jiwa	
474	5. Tingkat Migrasi (Masuk/Keluar) *	0			
475	1). Jumlah Migrasi Masuk	0		Jiwa	
476	2). Jumlah Migrasi Keluar	0		Jiwa	
477	6. Jumlah Kelahiran Hidup	0		Jiwa	
478	7. Rata-rata Anak Yang Dilahirkan Hidup	0		Jiwa	
479	8. Rata-rata Anak Yang Masih Hidup	0		Jiwa	
480	XI. Rata-Rata Angka Harapan Hidup ***	0		Tahun	
481	1. Laki - Laki	0		Tahun	
482	2. Perempuan	0		Tahun	
483	XII. Jumlah Penduduk Berdasarkan Tingkat Pendidikan **	0		Orang	
484	1. Tidak Tamat SD	0		Orang	
485	2. Tamat SD	0		Orang	
486	3. Tamat SMP	0		Orang	
487	4. Tamat SMA	0		Orang	
488	5. Diploma	0		Orang	
489	6. Sarjana S1	0		Orang	

No	Nama	Nilai		Satuan	Keterangan
		2019	2020		
490	7. Sarjana S2	0		Orang	
491	8. Sarjana S3	0		Orang	
492	XIII. Keluarga *	0			
493	1. Jumlah Keluarga (KK)	17,503		KK	
494	2. Jumlah Anak	0		Anak	
495	XIV. Jumlah Rumah Tangga	14,809		RT	
496	XV. Ukuran Rumah Tangga (Orang/RT)	0		Orang	
497	XVI. Jumlah Rumah Tinggal	0		Unit	
498	XVII. Petani dan Nelayan *	0			
499	1. Jumlah Rumah Tangga Petani **	0		RT	
500	1). Petani	0		RT	
501	2). Buruh Tani	0		RT	
502	2. Jumlah Rumah Tangga Nelayan **	0		RT	
503	1). Nelayan Penuh	0		RT	
504	2). Nelayan Sambilan Utama	0		RT	
505	3). Nelayan Sambilan Tambahan	0		RT	
506	3. Jumlah Transmigrasi	0		KK	
507	4. Transmigrasi Baru	0		KK	
508	5. Jumlah Transmigrasi Swakarsa	0		KK	
509	XVIII. Pemberdayaan Perempuan dan Perlindungan Anak *				
510	1. Jumlah Pekerja Perempuan **	0		Orang	
511	1). Lembaga Pemerintahan **	0		Orang	
512	1. Jumlah Perempuan Yang Menempati Jabatan Eselon II	0		Orang	
513	2. Jumlah Perempuan Yang Menempati Jabatan Eselon III	0		Orang	
514	3. Jumlah Perempuan Yang Menempati Jabatan Eselon IV	1		Orang	
515	2). Lembaga Swasta	0		Orang	
516	XIX. Jumlah Tenaga Kerja di Bawah Umur **	31,255		Orang	
517	1. Jumlah Tenaga Kerja di Bawah Umur (5-14 tahun)	31.344		Orang	
518	2. Jumlah Pekerja Usia 5 Tahun Keatas	0		Orang	
II.	SOSIAL BUDAYA				
519	I. KESEHATAN				
520	I. Sarana Kesehatan *				
521	1. Posyandu **	107		Unit	
522	1). Posyandu Terdaftar	59		Unit	
523	2). Posyandu Tidak Aktif	15		Unit	
524	2. PosKesDes	11		Unit	
525	3. Puskesmas **	0		Unit	
526	1). Induk	1		Unit	
527	2). Pembantu	1		Unit	
528	3). Keliling	0		Unit	
529	4). Poliklinik	12		Unit	
530	4. Rumah Sakit Umum Daerah **	0		Unit	
531	1). Tipe A	0		Unit	
532	2). Tipe B	0		Unit	
533	3). Tipe C	0		Unit	

No	Nama	Nilai		Satuan	Keterangan
		2019	2020		
534	4). Tipe D	0		Unit	
535	5. Rumah Sakit Umum Swasta **	0		Unit	
536	1). Tipe A	0		Unit	
537	2). Tipe B	0		Unit	
538	3). Tipe C	0		Unit	
539	4). Tipe D	0		Unit	
540	6. Rumah Sakit Khusus **	0		Unit	
541	1). Rumah Sakit Bersalin	0		Unit	
542	2). Rumah Sakit Jiwa	0		Unit	
543	3). Rumah Sakit Ketergantungan Obat	0		Unit	
544	4). Rumah Sakit Kusta	0		Unit	
545	5). Rumah Sakit Mata	0		Unit	
546	6). Rumah Sakit Bedah	0		Unit	
547	7). Rumah Sakit Jantung	0		Unit	
548	8). Rumah Sakit Paru	0		Unit	
549	7. Klinik/Praktek Dokter	3		Unit	
550	8. Rumah Sakit Umum Pusat (RSUP)	0		Unit	
551	9. Rumah Sakit Tentara	0		Unit	
552	1). Rumah Sakit Angkatan Darat	0		Unit	
553	2). Rumah Sakit Angkatan Udara	0		Unit	
554	3). Rumah Sakit Angkatan Laut	0		Unit	
555	4). Rumah Sakit POLRI	0		Unit	
556	10. Layanan Air Bersih *	7847			
557	1). Jumlah Rumah Tangga Yang Menggunaka Layanan Air Bersih **	0		RT	
558	1. Leding (Perpipaan)	0		RT	
559	2. Sumur Lindung	6,421		RT	
560	3. Sumur Tidak Terlindung	0		RT	
561	4. Mata Air Terlindung	0		RT	
562	5. Mata Air Tidak Terlindung	0		RT	
563	6. Sungai	0		RT	
564	7. Danau/Waduk	0		RT	
565	8. Air Hujan	0		RT	
566	9. Air Kemasan	0		RT	
567	2). Jumlah Penduduk Yang Mendapatkan Akses Air Minum	8237		Penduduk	
568	11. Balai Kesehatan Masyarakat	0		Unit	
569	12. k.Balai Teknik Kesehatan Lingkungan	0		Unit	
570	II. Jumlah Sarana Industri dan Industri Farmasi *				
571	1. Industri Farmasi Narkotika	0		Buah	
572	2. Industri Farmasi Produksi Obat Tradisional	0		Buah	
573	3. Gudang Farmasi	0		Unit	
574	4. PBF (Pedagang Besar Farmasi)	0		Buah	
575	5. Produk Alat Kesehatan	0		Buah	
576	6. Penyalur Obat Kesehatan	0		Buah	
577	7. Cabang Penyalur Alat Kesehatan	0		Cabang	
578	III. Kesehatan Masyarakat *				

No	Nama	Nilai		Satuan	Keterangan
		2019	2020		
579	1. Jumlah Orang Sakit Jiwa	7		Orang	
580	2. Jumlah Penderita Narkoba	0		Orang	
581	3. Jumlah Balita *				
582	1). Jumlah Seluruh Balita Kurang Gizi	9		Balita	
583	2). Jumlah Anak Balita 0 - 3 Thn	1,267		Balita	
584	3). Jumlah Balita Kurang Gizi yang Mendapat Perawatan	9		Balita	
585	4). Jumlah Seluruh Balita Gizi Buruk	0		Balita	
586	5). Jumlah Balita Gizi Buruk yang Mendapat Perawatan	0		Balita	
587	4. Rata-Rata Jumlah Penduduk Yang Sakit	0		Orang	
588	5. Jumlah Penduduk Meninggal Menurut Wabah (Total) *				
589	1). Menurut Wabah Muntaber	0		Jiwa	
590	2). Menurut Wabah Demam Berdarah	0		Jiwa	
591	3). Menurut Wabah Infeksi Saluran Pernafasan	0		Jiwa	
592	4). Menurut Wabah Campak	0		Jiwa	
593	5). Menurut Wabah Malaria	0		Jiwa	
594	6). Menurut Wabah Lainnya	0		Jiwa	
595	6. Jumlah Ibu Hamil Gizi Buruk	11		Jiwa	
596	7. Jumlah Peserta Program KB Aktif	7,249		Jiwa	
597	1). Laki - Laki	140		Jiwa	
598	2). Perempuan	6,389		Jiwa	
599	8. Jumlah Akseptor KB	0		Jiwa	
600	1). Laki - Laki	0		Jiwa	
601	2). Perempuan	411		Jiwa	
602	9. Jumlah Pasangan Usia Subur	9,204		Orang	
603	10. Jumlah Pasangan Usia Subur ber KB	6,333		Pasang	
604	11. Jumlah Kunjungan Ibu Hamil K4	460		Kali	
605	12. Cakupan Kunjungan Ibu Hamil K4	465		%	
606	13. Pelayanan Anak Balita	285		Kali	
607	14. Pemberian Makanan Pendamping ASI pada anak usia 6-24 bulan	3		Kali	
608	15. Pelayanan Nifas	459		Kali	
609	16. Neonatus dengan komplikasi yang ditangani	66		Kali	
610	17. Penjangkaran Kesehatan Siswa SD dan Setingkat	590		Orang	
611	18. Jumlah Pelayanan Gawat Darurat Level 1 Yang Harus Diberikan Sarana Kesehatan	0		Kali	
612	IV. Pedagang Kesehatan *				
613	1. Apotek	2		Unit	
614	2. Toko Obat	1		Unit	
615	V. Tenaga Kesehatan **	0		Orang	
616	1. Dokter Umum	2		Orang	
617	2. Dokter Spesialis	0		Orang	
618	3. Dokter Gigi	2		Orang	
619	4. Perawat	6		Orang	
620	5. Bidan	15		Orang	
621	6. Ahli Penyehatan Lingkungan	0		Orang	
622	7. Sarjana Farmasi	0		Orang	
623	8. Ahli Gizi	1		Orang	

No	Nama	Nilai		Satuan	Keterangan
		2019	2020		
624	9. Analis Laboratorium	1		Orang	
625	10. Ahli Rontgen	0		Orang	
626	11. Bidan Desa	13		Orang	
627	12. Asisten Apoteker	1		Orang	
628	13. Pranata Laboratorium Kesehatan	1		Orang	
629	14. Bidan Desa	0		Orang	
630	15. Epidemiolog Kesehatan	0		Orang	
631	16. Entomolog Kesehatan	0		Orang	
632	17. Sanitarian	2		Orang	
633	18. Administrator Kesehatan	0		Orang	
634	19. Penyuluh Kesehatan Masyarakat	0		Orang	
635	20. Perawat Gigi	1		Orang	
636	21. Nutrisionis	1		Orang	
637	22. Radiografer	3		Orang	
638	23. Perekam Medis	0		Orang	
639	24. Teknisi Elektromedis	0		Orang	
640	VI. Cakupan Komplikasi Kebidanan *	0			
641	1. Cakupan Komplikasi Kebidanan Yang ditangani	105		%	
642	1). Jumlah Komplikasi Kebidanan Yang Mendapat Penanganan	98		Orang	
643	2). Jumlah Ibu Dengan Komplikasi Kebidanan	98		Orang	
644	2. Cakupan Pertolongan Persalinan Oleh Tenaga Kesehatan Yang Memiliki Kompetensi Kebidanan	100		%	
645	1). Jumlah Ibu Yang Ditolong Oleh Tenaga Kesehatan	459		Orang	
646	2). Jumlah Seluruh Sasaran Ibu Bersalin	461		Orang	
647	VII. Cakupan Desa/Kelurahan Universal Child Immunization	100		%	
648	1. Jumlah Desa/Kelurahan UCI	24		Desa	
649	VIII. Cakupan penemuan dan penanganan penderita penyakit: *				
650	1. TBC BTA	15.38		%	
651	1). Jumlah Penderita Baru TBC BTA Yang Ditemukan dan Diobati	4		Orang	
652	2). Jumlah Perkiraan Penderita Baru TBC BTA	30		Orang	
653	2. DBD	35.8		%	
654	1). Jumlah Penderita Baru DBD Yang Ditangani sesuai SOP	6		Orang	
655	2). Jumlah Penderita Baru DBD Yang Ditemukan	6		Orang	
656	3. Acute Flacid Paraly	0		%	
657	1). Jumlah Penderita Baru Acute Flacid Paraly Yang Ditemukan dan Diobati	0		Orang	
658	2). Jumlah Perkiraan Penderita Baru Acute Flacid Paraly	0		Orang	
659	4. Penyakit lainnya	1		%	
660	1). Jumlah Penderita Penyakit Lainnya Yang Ditemukan dan Diobati	0		Orang	
661	2). Jumlah Perkiraan Penderita Baru Penyakit Lainnya	0		Orang	
662	IX. Cakupan Pelayanan Kesehatan Rujukan Pasien Masyarakat Miskin	0		%	
663	1. Jumlah Kunjungan Pasien Miskin di Sarana Kesehatan Strategis	0		Orang	
664	X. Cakupan Pelayanan Kesehatan Dasar Pasien Masyarakat Miskin	0		%	
665	XI. Cakupan Kunjungan Bayi	99		%	
666	1. Jumlah Kunjungan Bayi Memperoleh Pelayanan Kesehatan Sesuai Standar	445		Bayi	
667	2. Jumlah Seluruh Bayi Lahir Hidup di satu Wilayah Kerja Kurun Waktu Yang Sama	457		Bayi	
668	XII. Desa/Kelurahan yang mengalami Kejadian Luar Biasa (KLB) yang Dilakukan Penyelidikan Epidemi	0		Desa	

No	Nama	Nilai		Satuan	Keterangan
		2019	2020		
669	XIII. Jumlah Desa Siaga Aktif	11		Desa	
670	II. PENDIDIKAN, KEBUDAYAAN NASIONAL PEMUDA DAN OLAH RAGA				
671	I. Pendidikan Umum *				
672	1. Jumlah Sekolah *				
673	1). Taman Kanak-Kanak (TK) **	0		Unit	
674	1. Negeri **	0		Unit	
675	1). Bangunan Baik	0		Unit	
676	2). Bangunan Tidak Baik	0		Unit	
677	2. Swasta **	28		Unit	
678	1). Bangunan Baik	5		Unit	
679	2). Bangunan Tidak Baik	23		Unit	
680	2). Sekolah Luar Biasa (SLB) **	0		Unit	
681	1. Negeri **	0		Unit	
682	1). Bangunan Baik	0		Unit	
683	2). Bangunan Tidak Baik	0		Unit	
684	2. Swasta **	0		Unit	
685	1). Bangunan Baik	0		Unit	
686	2). Bangunan Tidak Baik	0		Unit	
687	3). Sekolah Dasar (SD) **	36		Unit	
688	1. Negeri **	36		Unit	
689	1). Bangunan Baik	158		Unit	
690	2). Bangunan Tidak Baik	85		Unit	
691	2. Swasta **	0		Unit	
692	1). Bangunan Baik	0		Unit	
693	2). Bangunan Tidak Baik	0		Unit	
694	4) Sekolah Lanjut Tingkat Pertama (SMP)**	0		Unit	
695	1. Negeri **	1		Unit	
696	1). Bangunan Baik	1		Unit	
697	2). Bangunan Tidak Baik	0		Unit	
698	2. Swasta **	3		Unit	
699	1). Bangunan Baik	3		Unit	
700	2). Bangunan Tidak Baik	0		Unit	
701	5). Sekolah Lanjut Tingkat Atas (SMA) **	1		Unit	
702	1. Negeri **	1		Unit	
703	1). Bangunan Baik	1		Unit	
704	2). Bangunan Tidak Baik	0		Unit	
705	2. Swasta **	0		Unit	
706	1). Bangunan Baik	0		Unit	
707	2). Bangunan Tidak Baik	0		Unit	
708	6). Sekolah Lanjut Tingkat Atas (SMK) **	0		Unit	
709	1. Negeri **	0		Unit	
710	1). Bangunan Baik	0		Unit	
711	2). Bangunan Tidak Baik	0		Unit	
712	2. Swasta **	0		Unit	
713	1). Bangunan Baik	0		Unit	

No	Nama	Nilai		Satuan	Keterangan
		2019	2020		
714	2). Bangunan Tidak Baik	0		Unit	
715	7). Perguruan Tinggi (PT) **	0		Unit	
716	1. Negeri **	0		Unit	
717	1). Bangunan Baik	0		Unit	
718	2). Bangunan Tidak Baik	0		Unit	
719	2. Swasta **	0		Unit	
720	1). Bangunan Baik	0		Unit	
721	2). Bangunan Tidak Baik	0		Unit	
722	8). Lembaga Pendidikan Ketrampilan	4		Unit	
723	9). Sekolah Menengah Kejuruan	2		Unit	
724	10). Akademi atau Program Diploma	0		Unit	
725	2. Jumlah Sekolah/Perguruan Agama *				
726	1). Madrasah Ibtidaiyah (MI) **	2		Unit	
727	1. Negeri **	0		Unit	
728	1). Bangunan Baik	0		Unit	
729	2). Bangunan Tidak Baik	0		Unit	
730	2. Swasta **	2		Unit	
731	1). Bangunan Baik	2		Unit	
732	2). Bangunan Tidak Baik	0		Unit	
733	2). Madrasah Tsanawiyah (MTs) **	1		Unit	
734	1. Negeri **	1		Unit	
735	1). Bangunan Baik	1		Unit	
736	2). Bangunan Tidak Baik	0		Unit	
737	2. Swasta **	4		Unit	
738	1). Bangunan Baik	4		Unit	
739	2). Bangunan Tidak Baik	0		Unit	
740	3). Madrasah Aliyah (MA) **	0		Unit	
741	1. Negeri **	0		Unit	
742	1). Bangunan Baik	0		Unit	
743	2). Bangunan Tidak Baik	0		Unit	
744	2. Swasta **	0		Unit	
745	1). Bangunan Baik	0		Unit	
746	2). Bangunan Tidak Baik	0		Unit	
747	4). P. Tinggi Agama Islam (IAIN/STAIN/UNIV) **	0		Unit	
748	1. Negeri **	0		Unit	
749	1). Bangunan Baik	0		Unit	
750	2). Bangunan Tidak Baik	0		Unit	
751	2. Swasta **	0		Unit	
752	1). Bangunan Baik	0		Unit	
753	2). Bangunan Tidak Baik	0		Unit	
754	5). P. Tinggi Agama Kristen/Teologi **	0		Unit	
755	1. Negeri **	0		Unit	
756	1). Bangunan Baik	0		Unit	
757	2). Bangunan Tidak Baik	0		Unit	
758	2. Swasta **	0		Unit	

No	Nama	Nilai		Satuan	Keterangan
		2019	2020		
759	1). Bangunan Baik	0		Unit	
760	2). Bangunan Tidak Baik	0		Unit	
761	6). P. Tinggi Agama Katolik/Teologi **	0		Unit	
762	1. Negeri **	1		Unit	
763	1). Bangunan Baik	0		Unit	
764	2). Bangunan Tidak Baik	0		Unit	
765	2. Swasta **	0		Unit	
766	1). Bangunan Baik	1		Unit	
767	2). Bangunan Tidak Baik	0		Unit	
768	7). P. Tinggi Agama Hindu **	0		Unit	
769	1. Negeri **	5		Unit	
770	1). Bangunan Baik	0		Unit	
771	2). Bangunan Tidak Baik	0		Unit	
772	2. Swasta **	0		Unit	
773	1). Bangunan Baik	0		Unit	
774	2). Bangunan Tidak Baik	0		Unit	
775	3. Jumlah Kelas *				
776	1). TK dan Sejenisnya	42		Unit	
777	2). SD dan Sejenisnya	237		Unit	
778	3). SMP dan Sejenisnya	0		Unit	
779	4). SMA dan Sejenisnya	0		Unit	
780	5). PT dan Sejenisnya	0		Unit	
781	6). Lembaga Pendidikan Ketrampilan	3		Unit	
782	7). Sekolah Menengah Kejuruan (SMK)	0		Unit	
783	4. Jumlah Siswa / Mahasiswa *				
784	1). Taman Kanak-Kanak (TK) **	0		Orang	
785	1. Negeri	0		Orang	
786	2. Swasta	891		Orang	
787	2). Taman Penitipan Anak (TPA) **	943		Orang	
788	1. Negeri	0		Orang	
789	2. Swasta	0		Orang	
790	3). Sekolah Luar Biasa (SLB) **	0		Orang	
791	1. Negeri	0		Orang	
792	2. Swasta	0		Orang	
793	4). Sekolah Dasar (SD) **	0		Orang	
794	1. Negeri	5,099		Orang	
795	2. Swasta	292		Orang	
796	5). Sekolah Lanjutan Tingkat Pertama (SMP) **	5,651		Orang	
797	1. Negeri	0		Orang	
798	2. Swasta	0		Orang	
799	6). Sekolah Menengah Atas (SMA) **	0		Orang	
800	1. Negeri	0		Orang	
801	2. Swasta	0		Orang	
802	7). Sekolah Menengah Kejuruan (SMK) **	0		Orang	
803	1. Negeri	0		Orang	

No	Nama	Nilai		Satuan	Keterangan
		2019	2020		
804	2. Swasta	0		Orang	
805	8). Perguruan Tinggi (PT) **	0		Orang	
806	1. Negeri	0		Orang	
807	2. Swasta	0		Orang	
808	9). Lembaga Pendidikan Ketrampilan	185		Orang	
809	5. Jumlah Guru dengan Kualifikasi S1/D-IV **	0		Orang	
810	1). Sekolah Dasar (SD) Sederajat	265		Orang	
811	2). Sekolah Lanjutan Tingkat Pertama (SMP) Sederajat	10		Orang	
812	3). Sekolah Menengah Atas (SMA) Sederajat	0		Orang	
813	6. Jumlah Guru dan Dosen *				
814	1). Taman Kanak-Kanak (TK) **	74		Orang	
815	1. Negeri	74		Orang	
816	2. Swasta	38		Orang	
817	2). Sekolah Luar Biasa (SLB) **	0		Orang	
818	1. Negeri	0		Orang	
819	2. Swasta	0		Orang	
820	3). Sekolah Dasar (SD) **	124/56 gtt		Orang	
821	1. Negeri	378		Orang	
822	2. Swasta	38		Orang	
823	4). Sekolah Lanjutan Tingkat Pertama (SMP) **	0		Orang	
824	1. Negeri	0		Orang	
825	2. Swasta	0		Orang	
826	5). Sekolah Menengah Atas (SMA) **	0		Orang	
827	1. Negeri	0		Orang	
828	2. Swasta	0		Orang	
829	6). Sekolah Menengah Kejuruan (SMK) **	1		Orang	
830	1. Negeri	1		Orang	
831	2. Swasta	0		Orang	
832	7). Perguruan Tinggi (PT) **	5		Orang	
833	1. Negeri	0		Orang	
834	2. Swasta	0		Orang	
835	8). Lembaga Pendidikan Ketrampilan	1		Orang	
836	7. Jumlah Guru Per Kelas *	1			
837	1). Taman Kanak-Kanak (TK) **	0		Orang	
838	1. Negeri	2		Orang	
839	2. Swasta	0		Orang	
840	2). Sekolah Luar Biasa (SLB) **	2		Orang	
841	1. Negeri	0		Orang	
842	2. Swasta	0		Orang	
843	3). Sekolah Dasar (SD) **	0		Orang	
844	1. Negeri	216		Orang	
845	2. Swasta	0		Orang	
846	4). Sekolah Lanjutan Tingkat Pertama (SMP) **	1		Orang	
847	1. Negeri	0		Orang	
848	2. Swasta	0		Orang	

No	Nama	Nilai		Satuan	Keterangan
		2019	2020		
849	5). Sekolah Menengah Atas (SMA) **	1		Orang	
850	1. Negeri	0		Orang	
851	2. Swasta	0		Orang	
852	6). Sekolah Menengah Kejuruan (SMK) **	0		Orang	
853	1. Negeri	906		Orang	
854	2. Swasta	5,751		Orang	
855	7). Madrasah Ibtidaiyah (MI) **	1,647		Orang	
856	1. Negeri	595		Orang	
857	2. Swasta	0		Orang	
858	8). Madrasah Tsanawiyah (MTs) **	0		Orang	
859	1. Negeri	375		Orang	
860	2. Swasta	26		Orang	
861	9). Madrasah Aliyah (MA) **	0		Orang	
862	1. Negeri	18		Orang	
863	2. Swasta	62		Orang	
864	8. Jumlah Siswa / Mahasiswa Perguruan Agama *				
865	1). Raudatul Athfal (RA) **	0		Orang	
866	1. Negeri	10		Orang	
867	2. Swasta	0		Orang	
868	2). Madrasah Ibtidaiyah (MI) **	264		Orang	
869	1. Negeri	0		Orang	
870	2. Swasta	0		Orang	
871	3). Madrasah Tsanawiyah (MTs) **	0		Orang	
872	1. Negeri	0		Orang	
873	2. Swasta	0		Orang	
874	4). Madrasah Aliyah (MA) **	0		Orang	
875	1. Negeri	0		Orang	
876	2. Swasta	0		Orang	
877	5). P. Tinggi Agama Islam (IAIN/STAIN/UNIV) **	0		Orang	
878	1. Negeri	0		Orang	
879	2. Swasta	0		Orang	
880	6). P. Tinggi Agama Kristen/Teologi **	0		Orang	
881	1. Negeri	0		Orang	
882	2. Swasta	0		Orang	
883	7). P. Tinggi Agama Katolik/Teologi **	0		Orang	
884	1. Negeri	0		Orang	
885	2. Swasta	18		Orang	
886	8). P. Tinggi Agama Hindu **	62		Orang	
887	1. Negeri	0		Orang	
888	2. Swasta	0		Orang	
889	9. Jumlah Guru dan Dosen Perguruan Agama *				
890	1). Madrasah Ibtidaiyah (MI) **	0		Orang	
891	1. Negeri	0		Orang	
892	2. Swasta	0		Orang	
893	2). Madrasah Tsanawiyah (MTs) **	1		Orang	

No	Nama	Nilai		Satuan	Keterangan
		2019	2020		
894	1. Negeri	0		Orang	
895	2. Swasta	2		Orang	
896	3). Madrasah Aliyah (MA) **	45		Orang	
897	1. Negeri	65		Orang	
898	2. Swasta	0		Orang	
899	4). P. Tinggi Agama Islam (IAIN/STAIN/UNIV) **	0		Orang	
900	1. Negeri	0		Orang	
901	2. Swasta	38		Orang	
902	5). P. Tinggi Agama Kristen/Teologi **	0		Orang	
903	1. Negeri	0		Orang	
904	2. Swasta	0		Orang	
905	6). P. Tinggi Agama Katolik/Teologi **	0		Orang	
906	1. Negeri	0		Orang	
907	2. Swasta	0		Orang	
908	7). P. Tinggi Agama Budha **	0		Orang	
909	1. Negeri	0		Orang	
910	2. Swasta	0		Orang	
911	8). P. Tinggi Agama Hindu **	0		Orang	
912	1. Negeri	0		Orang	
913	2. Swasta	0		Orang	
914	10. Angka Partisipasi Sekolah *				
915	1). 7 - 12 Tahun	5,391		%	
916	2). 13 - 15 Tahun	0		%	
917	3). 16 - 18 Tahun	0		%	
918	11. Angka Partisipasi Sekolah Usia Di Bawah 7 Tahun *	0			
919	1). Jenjang Prasekolah	0		%	
920	2). Jenjang SD/MI/Sederajat	518		%	
921	12. Angka Partisipasi Kasar *	36			
922	1). Jenjang SD/MI/Sederajat			%	
923	2). Jenjang SMP/MTs/Sederajat	0		%	
924	13. Angka Partisipasi Murni *	0			
925	1). Jenjang SD/MI/Paket A	0		%	
926	2). Jenjang SMP/MTs/Paket B	0		%	
927	3). Jenjang SMA/SMK/MA/Paket C	0		%	
928	4). Jenjang Perguruan Tinggi	0		%	
929	14. Rata-Rata Lama Sekolah	6		Tahun	
930	15. Angka Putus Sekolah *	0		%	
931	1). APS SD/MI **			%	
932	1. Jumlah capaian kinerja APS SD/MI	0		%	
933	2. Jumlah seluruh APS SD/MI	0		%	
934	2). APS SMP/MTS **	0		%	
935	1. Jumlah capaian kinerja APS SMP/MTS	0		%	
936	2. Jumlah seluruh APS SMP/MTS	6		%	
937	3). APS SMA/SMK/MA **	414		%	
938	1. Jumlah capaian kinerja APS SMA/SMK/MA	0		%	

No	Nama	Nilai		Satuan	Keterangan
		2019	2020		
939	2. Jumlah seluruh APS SMA/SMK/MA	52		%	
940	16. Angka Kelulusan **	42		Orang	
941	1). Jumlah lulusan pada jenjang SD/MI	936		Orang	
942	2). Jumlah lulusan pada jenjang SMP/MTs	0		Orang	
943	3). Jumlah lulusan pada jenjang SMA/SMK/MA	17		Orang	
944	17. Angka Buta Huruf	5		%	
945	18. Angka Melek Huruf	95		%	
946	19. Jumlah Penduduk Usia 15 Tahun Ke Atas Yang Dapat Membaca dan Menulis	0		Orang	
947	20. Jumlah Capaian Kinerja Penduduk Yang Berusia >15 Tahun Melek Huruf	80		%	
948	21. Proporsi Penduduk Usia 15 Tahun Ke Atas Menurut Pendidikan Tertinggi Yang Ditamatkan *	0			
949	1). TK	900		Orang	
950	2). SD	244		Orang	
951	3). SMP	0		Orang	
952	4). SMA	0		Orang	
953	5). PT	0		Orang	
954	22. Proporsi Penduduk Yang Tidak Pernah Sekolah **	12		Orang	
955	1). 6 Tahun	0		Orang	
956	2). 7-9 Tahun	0		Orang	
957	3). 10 Tahun Ke Atas	0		Orang	
958	4). 15 Tahun Ke Atas	0		Orang	
959	5). 15-24 Tahun	0		Orang	
960	6). 25-44 Tahun	0		Orang	
961	7). 45 tahun	0		Orang	
962	23. Angka Melanjutkan *	0		Orang	
963	1). Jumlah siswa baru tingkat I pada jenjang SMP/MTs	0		Orang	
964	2). Jumlah siswa baru tingkat I pada jenjang SMA/SMK/MA	0		Orang	
965	3). Jumlah siswa baru tingkat I pada jenjang Perguruan Tinggi	0		Orang	
966	24. Jumlah Siswa Miskin **	0		Orang	
967	1). Jenjang SD/MI/Sederajat	2,098		Orang	
968	2). Jenjang SMP/MTs/Sederajat	0		Orang	
969	3). Jenjang SMA/SMK/MA Sederajat	0		Orang	
970	4). Jenjang Perguruan Tinggi	0		Orang	
971	25. Jumlah Sekolah Yang Menyediakan Mata Pelajaran Teknologi Informasi dan Komunikasi	0		Unit	
972	26. Jumlah Sekolah Yang Memiliki Fasilitas/Laboratorium Komputer dan Internet	0		Unit	
973	27. Jumlah Penduduk Berdasarkan kelompok Usia Yang Bersekolah **	0		Orang	
974	1). 4 - 6 Tahun (PAUD)	1,994		Orang	
975	2). 7 - 12 Tahun (SD/MI/Sederajat)	5,291		Orang	
976	3). 13 - 15 Tahun (SMP/MTs/Sederajat)	0		Orang	
977	4). 16 - 18 Tahun (SMA/SMK/MA Sederajat)	0		Orang	
978	II. Seni dan Kebudayaan *				
979	1. Jumlah Group kesenian	0		Group	
980	2. Jumlah Gedung kesenian	0		Unit	
981	3. Museum	0		Unit	
982	4. Pusat Kebudayaan	0		Unit	
983	5. Penyelenggaraan festival seni dan budaya	0		Penyelenggara	

No	Nama	Nilai		Satuan	Keterangan
		2019	2020		
984	6. Sarana Penyelenggaraan festival seni dan budaya	0		Unit	
985	III. Cagar Budaya Yang Dilestarikan *				
986	1. Benda Cagar Budaya	0		Buah	
987	2. Bangunan Cagar Budaya	0		Unit	
988	3. Situs Cagar Budaya	0		Lokasi	
989	4. Kawasan Cagar Budaya	0		Kawasan	
990	IV. Pemuda dan Olah raga *				
991	1. Jumlah Klub Olah Raga	0		Klub	
992	2. Jumlah Gedung Olah Raga	0		Unit	
993	3. Organisasi Kepemudaan	0		Buah	
994	4. Kegiatan Kepemudaan	0		Kegiatan	
995	5. Organisasi Olahraga	0		Buah	
996	6. Kegiatan Olahraga	0		Kegiatan	
997	V. Jumlah pameran/expo yang dilaksanakan per Tahun	0		Kegiatan	
998	VI. Perpustakaan *				
999	1. Jumlah Perpustakaan	0		Unit	
1000	2. Jumlah kunjungan ke perpustakaan selama 1 th	0		Kunjungan	
1001	3. Jumlah orang dalam populasi yg harus dilayani	0		Orang	
1002	4. Jumlah koleksi judul buku yg tersedia di Perpustakaan daerah	0		Unit	
1003	5. Jumlah koleksi jumlah buku yg tersedia di Perpustakaan	0		Unit	
1004	VII. Kelengkapan pemilikan buku pelajaran oleh siswa *				
1005	1. SD/MI/Sederajat	0		%	
1006	2. SMP/MTs/Sederajat	840		%	
1007	3. SMA/MA	100		%	
1008	4. SMK	0		%	
1009	VIII. Jumlah lulusan yang melanjutkan ke *				
1010	1. SMP/MTs/Sederajat	907		%	
1011	2. SMA/MA	0		%	
1012	3. SMK	0		%	
1013	IX. Kualifikasi guru yang sesuai kompetensi yang ditetapkan secara nasional *	0			
1014	1. SD/MI/Sederajat	190		%	
1015	2. SMP/MTs/Sederajat	0		%	
1016	3. SMA/MA	0		%	
1017	4. SMK	0		%	
1018	X. Pemenuhan jumlah guru yang diperlukan *				
1019	1. SD/MI/Sederajat	0		%	
1020	2. SMP/MTs/Sederajat	0		%	
1021	3. SMA/MA	0		%	
1022	4. SMK	0		%	
1023	XI. Kepemilikan sekolah terhadap tenaga kependidikan non guru *				
1024	1. SMP/MTs/Sederajat	0		%	
1025	2. SMA/MA	0		%	
1026	3. SMK	0		%	
1027	XII. Jumlah lulusan SMK melanjutkan ke Perguruan Tinggi yang terakreditasi	0		siswa	
1028	XIII. Jumlah lulusan yang diterima di dunia kerja sesuai dengan keahliannya.	0		siswa	

No	Nama	Nilai		Satuan	Keterangan
		2019	2020		
1029	XIV. Cagar Budaya Yang Dimiliki Daerah *				
1030	1. Benda Cagar Budaya	0		Buah	
1031	2. Bangunan Cagar Budaya	0		Unit	
1032	3. Situs Cagar Budaya	0		Lokasi	
1033	4. Kawasan Cagar Budaya	0		Kawasan	
1034	III. KESEJAHTERAAN SOSIAL				
1035	I. Indeks Pembangunan Manusia (IPM)	0		Poin	
1036	II. Jumlah Penduduk miskin *				
1037	1. Pedesaan	0		Orang	
1038	2. Perkotaan	0		Orang	
1039	III. Indeks Kedalaman Kemiskinan (P1) *				
1040	1. Pedesaan	0		%	
1041	2. Perkotaan	0		%	
1042	IV. Indeks Keparahan Kemiskinan (P2) *				
1043	1. Pedesaan	0		Orang	
1044	2. Perkotaan	0		Orang	
1045	V. Jamkesmas/Jamkesda *				
1046	1. Jumlah KK Penerima Jamkesmas/Jamkesda	0		KK	
1047	2. Jumlah Surat Keterangan Miskin	0		Unit	
1048	VI. Kemiskinan *				
1049	1. Garis Kemiskinan *	0			
1050	1). Garis Kemiskinan Pedesaan	0		Rp/Kap/Bln	
1051	2). Garis Kemiskinan Perkotaan	0		Rp/Kap/Bln	
1052	2. Penduduk Di bawah Garis Kemiskinan	0		Jiwa	
1053	3. Beras Untuk Penduduk Miskin *				
1054	1). KK Penerima Raskin	4,789		KK	
1055	2). Persentase RT Penerima Raskin	0		%	
1056	3). Realisasi Beras Raskin	7,185		Juta/Ton	
1057	4). Harga Beras Raskin	1,600		Rp/Kg	
1058	VII. Keluarga Menurut Tingkat Kesejahteraan **	0		KK	
1059	1. Keluarga Prasejahtera	0		KK	
1060	2. Keluarga Sejahtera Tahap 1	0		KK	
1061	3. Keluarga Sejahtera Tahap 2	0		KK	
1062	4. Keluarga Sejahtera Tahap 3	0		KK	
1063	5. Keluarga Sejahtera Tahap 3 Plus	0		KK	
1064	VIII. Jumlah Kegiatan Pembinaan terhadap LSM, Ormas dan OKP **	0		Kali	
1065	1. LSM	0		Kegiatan	
1066	2. Ormas	0		Kegiatan	
1067	3. OKP	0		Kegiatan	
1068	IX. Potensi dan Sumber Kesejahteraan Sosial (PSKS) *				
1069	1. Karang Taruna	0		Buah	
1070	2. Tenaga Kesejahteraan Sosial Masyarakat (TKSM)	0		Orang	
1071	3. Organisasi Sosial	0		Buah	
1072	4. Lembaga swadaya masyarakat	0		Buah	
1073	X. Jumlah PMKS **	0		Buah	

No	Nama	Nilai		Satuan	Keterangan
		2019	2020		
1074	1. PMKS Yang Tertangani	0		Buah	
1075	2. PMKS Yang Seharusnya Menerima Bantuan	0		Buah	
1076	3. PMKS Yang Diberikan Bantuan	0		Buah	
1077	XI. Penduduk Penyandang Masalah Sosial *				
1078	1. Penduduk rawan Sosial dan Sarana *				
1079	1). Anak Jalanan	0		Jiwa	
1080	2). Penderita Sakit Jiwa	0		Jiwa	
1081	3). Gepeng (Gembel dan Pengemis)	0		Jiwa	
1082	4). Jumlah Penderita HIV/AIDS	0		Jiwa	
1083	5). Jumlah Pecandu Narkoba	0		Jiwa	
1084	6). Sarana Rehabilitasi Sosial	0		Jiwa	
1085	7). Fakir Miskin	0		Jiwa	
1086	8). Bayi Terlantar	0		Jiwa	
1087	9). Anak Terlantar	0		Jiwa	
1088	10). Lanjut Usia Terlantar	0		Jiwa	
1089	11). Komunitas Adat Terpencil	0		Jiwa	
1090	12). Penyandang Tuna Netra	0		Jiwa	
1091	13). Penyandang Tuna Rungu	0		Jiwa	
1092	14). Penyandang Tuna Wicara	0		Jiwa	
1093	15). Penyandang Tuna Wicara-Rungu	0		Jiwa	
1094	16). Penyandang Tuna Daksa	0		Jiwa	
1095	17). Penyandang Tuna Grahita	0		Jiwa	
1096	18). Penyandang Cacat Jiwa	0		Jiwa	
1097	19). Penyandang Cacat Ganda	0		Jiwa	
1098	20). Tuna Susila	0		Jiwa	
1099	21). Bekas Narapidana	0		Jiwa	
1100	22). Pengidap HIV/AIDS	0		Jiwa	
1101	23). Korban Penyalahgunaan NAPZA	0		Jiwa	
1102	2. Jumlah Panti Asuhan *				
1103	1). Panti Sosial Asuhan Anak	0		Buah	
1104	2). Panti Sosial Petirahan Anak	0		Buah	
1105	3). Panti Sosial Bina Remaja	0		Buah	
1106	4). Panti Sosial Tresna Wirda	0		Buah	
1107	5). Panti Sosial Bina Netra	0		Buah	
1108	6). Panti Sosial Bina Daksa	0		Buah	
1109	7). Panti Sosial Bina Grahita	0		Buah	
1110	8). Panti Sosial Bina Laras	0		Buah	
1111	9). Panti Sosial Bina Rungu Wicara	0		Buah	
1112	10). Panti Sosial Bina Pasca Lara Kronis	0		Buah	
1113	11). Panti Sosial Marsudi Putra	0		Buah	
1114	12). Panti Sosial Pamardi Putra	0		Buah	
1115	13). Panti Sosial Karya Wanita	0		Buah	
1116	14). Panti Sosial Bina Karya	0		Buah	
1117	15). Panti Sosial Rehabilitasi	0		Buah	
1118	3. Pusat Rehabilitasi Narkoba	0		Buah	

No	Nama	Nilai		Satuan	Keterangan
		2019	2020		
1119	4. Rumah singgah	0		Buah	
1120	XII. Jumlah PKK **	0		Unit	
1121	1. Jumlah Kelompok Binaan PKK	0		Unit	
1122	2. Jumlah PKK Aktif	0		Unit	
1123	XIII. Pelayanan Ketenagakerjaan **	0		Unit	
1124	1. Balai latihan Kerja	0		Unit	
1125	2. Perizinan Ketenagakerjaan	0		Unit	
1126	3. Pusat Informasi Ketenagakerjaan	0		Unit	
1127	XIV. Indeks Gini	0		Poin	
1128	XV. Pemerataan Pendapatan Versi Bank Dunia	0		Poin	
1129	XVI. Indeks Ketimpangan Williamson	0		Poin	
1130	IV. AGAMA				
1131	I. Jumlah Pemeluk Agama **	0		Orang	
1132	1. Islam	1,504		Orang	
1133	2. Kristen	1,109		Orang	
1134	3. Katolik	15		Orang	
1135	4. Hindu	0		Orang	
1136	5. Budha	0		Orang	
1137	6. Konghucu	0		Orang	
1138	7. Lainnya	0		Orang	
1139	II. Sarana Ibadah *				
1140	1. Masjid	63		Buah	
1141	2. Langgar/Mushola	30		Buah	
1142	3. Gereja Kristen	5		Buah	
1143	4. Gereja Katolik/Kapel	0		Buah	
1144	5. Pura/Kuil/Sanggah	0		Buah	
1145	6. Vihara/Cetya/Klenteng	0		Buah	
1146	III. Jumlah Jemaah Haji *				
1147	1. Kuota	55		Orang	
1148	2. Pemberangkatan	55		Orang	
1149	IV. Jumlah KUA **	0		Unit	
1150	1. Kondisi Baik	1		Unit	
1151	2. Rusak Berat	0		Unit	
1152	3. Rusak Ringan	0		Unit	
1153	V. Jumlah Penyuluh Agama **	0		Orang	
1154	1. Honoror	0		Orang	
1155	2. PNS dan Non PNS	0		Orang	
1156	VI. Jumlah Lembaga Pendidikan Keagamaan **	1		Buah	
1157	1. Taman Pendidikan Al-Qur'an (TPA)	23		Buah	
1158	2. Sekolah Minggu	3		Buah	
1159	3. Pondok Pesantren *	0		Buah	
1160	1). Jumlah Pondok Pesantren	5		Buah	
1161	2). Jumlah Santri	437		Orang	
III	SUMBER DAYA ALAM				
1162	I. PERTANIAN, KEHUTANAN, KELAUTAN, PERIKANAN, PETERNAKAN, PERKEBUNAN				

No	Nama	Nilai		Satuan	Keterangan
		2019	2020		
1163	I. Pertanian *				
1164	1. Padi Sawah *				
1165	1). Luas Tanam	2,626		Ha	
1166	2). Luas Panen	2,626		Ha	
1167	3). Produksi Gabah	147,056		Ton	
1168	4). Produksi Beras	9,558,640		Ton	
1169	5). Produktivitas	56		Kw/Ha	
1170	6). Jumlah Konsumsi Beras	7,200,000		Ton	
1171	2. Padi Ladang *				
1172	1). Luas Tanam	570		Ha	
1173	2). Luas Panen	570		Ha	
1174	3). Produksi Gabah	27,930		Ton	
1175	4). Produksi Beras	181,545		Ton	
1176	5). Produktivitas	49		Kw/Ha	
1177	6). Jumlah Konsumsi Beras	7,200,000		Ton	
1178	3. Jagung *				
1179	1). Luas Tanam	827		Ha	
1180	2). Luas Panen	827		Ha	
1181	3). Produksi	47139		Ton	
1182	4). Produktivitas	57		Kw/Ha	
1183	5). Jumlah Konsumsi	0		Ton	
1184	4. Kacang Kedelai *				
1185	1). Luas Tanam	100		Ha	
1186	2). Luas Panen	0		Ha	
1187	3). Produksi	0		Ton	
1188	4). Produktivitas	0		Kw/Ha	
1189	5). Jumlah Konsumsi	0		Ton	
1190	5. Kacang Hijau *				
1191	1). Luas Tanam	1,268		Ha	
1192	2). Luas Panen	0		Ha	
1193	3). Produksi	0		Ton	
1194	4). Produktivitas	0		Kw/Ha	
1195	5). Jumlah Konsumsi	0		Ton	
1196	6. Kacang Tanah *				
1197	1). Luas Tanam	146		Ha	
1198	2). Luas Panen	146		Ha	
1199	3). Produksi	2044		Ton	
1200	4). Produktivitas	14		Kw/Ha	
1201	5). Jumlah Konsumsi	0		Ton	
1202	7. Ubi Kayu *				
1203	1). Luas Tanam	42		Ha	
1204	2). Luas Panen	30		Ha	
1205	3). Produksi	120		Ton	
1206	4). Produktivitas	40		Kw/Ha	
1207	5). Jumlah Konsumsi	0		Ton	

No	Nama	Nilai		Satuan	Keterangan
		2019	2020		
1208	8. Ubi Jalar *				
1209	1). Luas Tanam	0		Ha	
1210	2). Luas Panen	0		Ha	
1211	3). Produksi	0		Ton	
1212	4). Produktivitas	0		Kw/Ha	
1213	5). Jumlah Konsumsi	0		Ton	
1214	9. Luas Lahan Pertanian **	0		Ha	
1215	1). Lahan Basah	1,313		Ha	
1216	2). Lahan Kering	674		Ha	
1217	3). Lahan Dataran Tinggi	0		Ha	
1218	10. Jenis Irigasi Sawah *				
1219	1). Teknis	1,313		Ha	
1220	2). Setengah Teknis	0		Ha	
1221	3). Sederhana	0		Ha	
1222	4). Pengairan Desa / Non PU	0		Ha	
1223	5). Tadah Hujan	0		Ha	
1224	6). Lebak/Polder dan lainnya	0		Ha	
1225	11. Industri Pengolahan Hasil Pertanian *				
1226	1). Jumlah Perusahaan	24		Unit	
1227	2). Omset Produksi	0		Juta	
1228	II. Hortikultura *				
1229	1. Mangga *				
1230	1). Luas Areal	6,776		Ha	
1231	2). Jumlah Produksi	0		Ton	
1232	3). Jumlah Konsumsi	723		Ton	
1233	4). Produktivitas perLuas	0		Kw/Ha	
1234	2. Jeruk *				
1235	1). Luas Areal	424		Ha	
1236	2). Jumlah Produksi	105		Ton	
1237	3). Jumlah Konsumsi	0		Ton	
1238	4). Produktivitas perLuas	30		Kw/Ha	
1239	3. Pepaya *				
1240	1). Luas Areal	6440		Ha	
1241	2). Jumlah Produksi	251		Ton	
1242	3). Jumlah Konsumsi	0		Ton	
1243	4). Produktivitas perLuas	0		Kw/Ha	
1244	4. Pisang *				
1245	1). Luas Areal	38,081		Ha	
1246	2). Jumlah Produksi	309		Ton	
1247	3). Jumlah Konsumsi	0		Ton	
1248	4). Produktivitas perLuas	20		Kw/Ha	
1249	5. Nanas *				
1250	1). Luas Areal	34		Ha	
1251	2). Jumlah Produksi	0		Ton	
1252	3). Jumlah Konsumsi	0		Ton	

No	Nama	Nilai		Satuan	Keterangan
		2019	2020		
1253	4). Produktivitas perLuas	0		Kw/Ha	
1254	6. Durian *				
1255	1). Luas Areal	0		Ha	
1256	2). Jumlah Produksi	64		Ton	
1257	3). Jumlah Konsumsi	163		Ton	
1258	4). Produktivitas perLuas	4		Kw/Ha	
1259	7. Manggis *				
1260	1). Luas Areal	0		Ha	
1261	2). Jumlah Produksi	0		Ton	
1262	3). Jumlah Konsumsi	273		Ton	
1263	4). Produktivitas perLuas	0		Kw/Ha	
1264	8. Melon *				
1265	1). Luas Areal	1		Ha	
1266	2). Jumlah Produksi	0		Ton	
1267	3). Jumlah Konsumsi	0		Ton	
1268	4). Produktivitas perLuas	0		Kw/Ha	
1269	9. Alpukat *				
1270	1). Luas Areal	6		Ha	
1271	2). Jumlah Produksi	0.3		Ton	
1272	3). Jumlah Konsumsi	0		Ton	
1273	4). Produktivitas perLuas	30		Kw/Ha	
1274	10. Buah Naga *				
1275	1). Luas Areal	0		Ha	
1276	2). Jumlah Produksi	0		Ton	
1277	3). Jumlah Konsumsi	0		Ton	
1278	4). Produktivitas perLuas	0		Kw/Ha	
1279	11. Belimbing *				
1280	1). Luas Areal	625		Ha	
1281	2). Jumlah Produksi	0.7		Ton	
1282	3). Jumlah Konsumsi	0		Ton	
1283	4). Luas Areal	0		Ha	
1284	5). Produktivitas perLuas	30		Kw/Ha	
1285	12. Duku/Langsar *				
1286	1). Luas Areal	51		Ha	
1287	2). Jumlah Produksi	0.5		Ton	
1288	3). Jumlah Konsumsi	0		Ton	
1289	4). Produktivitas perLuas	70		Kw/Ha	
1290	13. Jambu Biji *				
1291	1). Luas Areal	1571		Ha	
1292	2). Jumlah Produksi	11.4		Ton	
1293	3). Jumlah Konsumsi	0		Ton	
1294	4). Produktivitas perLuas	50		Kw/Ha	
1295	14. Jambu Air *				
1296	1). Luas Areal	357		Ha	
1297	2). Jumlah Produksi	4		Ton	

No	Nama	Nilai		Satuan	Keterangan
		2019	2020		
1298	3). Jumlah Konsumsi	0		Ton	
1299	4). Produktivitas perLuas	40		Kw/Ha	
1300	15. Nangka/Cempedak *				
1301	1). Luas Areal	3599		Ha	
1302	2). Jumlah Produksi	0		Ton	
1303	3). Jumlah Konsumsi	115		Ton	
1304	4). Produktivitas perLuas	40		Kw/Ha	
1305	16. Salak *				
1306	1). Luas Areal	861		Ha	
1307	2). Jumlah Produksi	0,9		Ton	
1308	3). Jumlah Konsumsi	0		Ton	
1309	4). Produktivitas perLuas	30		Kw/Ha	
1310	17. Rambutan *				
1311	1). Luas Areal	2,210		Ha	
1312	2). Jumlah Produksi	11		Ton	
1313	3). Jumlah Konsumsi	0		Ton	
1314	4). Produktivitas perLuas	30		Kw/Ha	
1315	18. Sawo *				
1316	1). Luas Areal	25		Ha	
1317	2). Jumlah Produksi	1		Ton	
1318	3). Jumlah Konsumsi	0		Ton	
1319	4). Produktivitas perLuas	30		Kw/Ha	
1320	19. Sirsak *				
1321	1). Luas Areal	389		Ha	
1322	2). Jumlah Produksi	1,2		Ton	
1323	3). Jumlah Konsumsi	0		Ton	
1324	4). Produktivitas perLuas	30		Kw/Ha	
1325	20. Markisa *				
1326	1). Luas Areal	0		Ha	
1327	2). Jumlah Produksi	504		Ton	
1328	3). Jumlah Konsumsi	0		Ton	
1329	4). Produktivitas perLuas	0		Kw/Ha	
1330	21. Sukun *				
1331	1). Luas Areal	95		Ha	
1332	2). Jumlah Produksi	2,5		Ton	
1333	3). Jumlah Konsumsi	0		Ton	
1334	4). Produktivitas perLuas	50		Kw/Ha	
1335	22. Melinjo *				
1336	1). Luas Areal	21485		Ha	
1337	2). Jumlah Produksi	201		Ton	
1338	3). Jumlah Konsumsi	0		Ton	
1339	4). Produktivitas perLuas	20		Kw/Ha	
1340	23. Bawang Merah *				
1341	1). Luas Areal	0		Ha	
1342	2). Jumlah Produksi	0		Ton	

No	Nama	Nilai		Satuan	Keterangan
		2019	2020		
1343	3). Jumlah Konsumsi	0		Ton	
1344	24. Kentang *				
1345	1). Luas Areal	0		Ha	
1346	2). Jumlah Produksi	0		Ton	
1347	3). Jumlah Konsumsi	0		Ton	
1348	25. Kubis *				
1349	1). Luas Areal	0		Ha	
1350	2). Jumlah Produksi	0		Ton	
1351	3). Jumlah Konsumsi	0		Ton	
1352	26. Cabai *				
1353	1). Luas Areal	12		Ha	
1354	2). Jumlah Produksi	60		Ton	
1355	3). Jumlah Konsumsi	0		Ton	
1356	27. Petsai/Sawi *				
1357	1). Luas Areal	0		Ha	
1358	2). Jumlah Produksi	0		Ton	
1359	3). Jumlah Konsumsi	0		Ton	
1360	28. Wortel *				
1361	1). Luas Areal	0		Ha	
1362	2). Jumlah Produksi	0		Ton	
1363	3). Jumlah Konsumsi	0		Ton	
1364	29. Bawang Putih *				
1365	1). Luas Areal	0		Ha	
1366	2). Jumlah Produksi	0		Ton	
1367	3). Jumlah Konsumsi	0		Ton	
1368	30. Daun Bawang *				
1369	1). Luas Areal	0		Ha	
1370	2). Jumlah Produksi	0		Ton	
1371	3). Jumlah Konsumsi	0		Ton	
1372	31. Kembang Kol *				
1373	1). Luas Areal	0		Ha	
1374	2). Jumlah Produksi	0		Ton	
1375	3). Jumlah Konsumsi	0		Ton	
1376	32. Lobak *				
1377	1). Luas Areal	0		Ha	
1378	2). Jumlah Produksi	0		Ton	
1379	3). Jumlah Konsumsi	0		Ton	
1380	33. Kacang Merah *				
1381	1). Luas Areal	0		Ha	
1382	2). Jumlah Produksi	0		Ton	
1383	3). Jumlah Konsumsi	0		Ton	
1384	34. Kacang Panjang *				
1385	1). Luas Areal	3		Ha	
1386	2). Jumlah Produksi	12		Ton	
1387	3). Jumlah Konsumsi	0		Ton	

No	Nama	Nilai		Satuan	Keterangan
		2019	2020		
1388	35. Semangka *				
1389	1). Luas Areal	1		Ha	
1390	2). Jumlah Produksi	20		Ton	
1391	3). Jumlah Konsumsi	0		Ton	
1392	36. Tomat *				
1393	1). Luas Areal	2		Ha	
1394	2). Jumlah Produksi	22		Ton	
1395	3). Jumlah Konsumsi	0		Ton	
1396	37. Terung *				
1397	1). Luas Areal	2		Ha	
1398	2). Jumlah Produksi	20		Ton	
1399	3). Jumlah Konsumsi	0		Ton	
1400	38. Buncis *				
1401	1). Luas Areal	0		Ha	
1402	2). Jumlah Produksi	0		Ton	
1403	3). Jumlah Konsumsi	0		Ton	
1404	39. Ketimun *				
1405	1). Luas Areal	0		Ha	
1406	2). Jumlah Produksi	0		Ton	
1407	3). Jumlah Konsumsi	0		Ton	
1408	40. Labu Siam *				
1409	1). Luas Areal	0		Ha	
1410	2). Jumlah Produksi	0		Ton	
1411	3). Jumlah Konsumsi	0		Ton	
1412	41. Kangkung *				
1413	1). Luas Areal	2		Ha	
1414	2). Jumlah Produksi	600		Ton	
1415	3). Jumlah Konsumsi	0		Ton	
1416	42. Bayam *				
1417	1). Luas Areal	0		Ha	
1418	2). Jumlah Produksi	0		Ton	
1419	3). Jumlah Konsumsi	0		Ton	
1420	43. Jahe *				
1421	1). Luas Areal	0		Ha	
1422	2). Jumlah Produksi	0		Ton	
1423	3). Jumlah Konsumsi	0		Ton	
1424	44. Laos/Lengkuas *				
1425	1). Luas Areal	0		Ha	
1426	2). Jumlah Produksi	0		Ton	
1427	3). Jumlah Konsumsi	0		Ton	
1428	45. Kencur *				
1429	1). Luas Areal	0		Ha	
1430	2). Jumlah Produksi	0		Ton	
1431	3). Jumlah Konsumsi	0		Ton	
1432	46. Kunyit *				

No	Nama	Nilai		Satuan	Keterangan
		2019	2020		
1433	1). Luas Areal	0		Ha	
1434	2). Jumlah Produksi	0		Ton	
1435	3). Jumlah Konsumsi	0		Ton	
1436	47. Serai *				
1437	1). Luas Areal	0		Ha	
1438	2). Jumlah Produksi	0		Ton	
1439	3). Jumlah Konsumsi	0		Ton	
1440	48. Blewah *				
1441	1). Luas Areal	0		Ha	
1442	2). Jumlah Produksi	0		Ton	
1443	3). Jumlah Konsumsi	0		Ton	
1444	49. Petai *				
1445	1). Luas Areal	2704		Ha	
1446	2). Jumlah Produksi	14		Ton	
1447	3). Jumlah Konsumsi	0		Ton	
1448	50. Jengkol *				
1449	1). Luas Areal	0		Ha	
1450	2). Jumlah Produksi	0		Ton	
1451	3). Jumlah Konsumsi	0		Ton	
1452	51. Bawang Daun *				
1453	1). Luas Areal	0		Ha	
1454	2). Jumlah Produksi	0		Ton	
1455	3). Jumlah Konsumsi	0		Ton	
1456	52. Cabe *				
1457	1). Luas Areal	0		Ha	
1458	2). Jumlah Produksi	0		Ton	
1459	3). Jumlah Konsumsi	0		Ton	
1460	53. Jamur *				
1461	1). Luas Areal	0		Ha	
1462	2). Jumlah Produksi	0		Ton	
1463	3). Jumlah Konsumsi	0		Ton	
1464	III. Perkebunan *	0		Ha	
1465	1. Karet *				
1466	1). Luas Areal	0		Ha	
1467	2). Luas Tanam	0		Ha	
1468	3). Jumlah Produksi	0		Ton	
1469	4). Jumlah Konsumsi	0		Ton	
1470	2. Teh *				
1471	1). Luas Areal	0		Ha	
1472	2). Luas Tanam	0		Ha	
1473	3). Jumlah Produksi	0		Ton	
1474	4). Jumlah Konsumsi	0		Ton	
1475	3. Kopi *	0			
1476	1). Luas Areal			Ha	
1477	2). Luas Tanam	0		Ha	

No	Nama	Nilai		Satuan	Keterangan
		2019	2020		
1478	3). Jumlah Produksi	0		Ton	
1479	4). Jumlah Konsumsi	0		Ton	
1480	4. Sawit *				
1481	1). Luas Areal	0		Ha	
1482	2). Luas Tanam	0		Ha	
1483	3). Jumlah Produksi	0		Ton	
1484	4). Jumlah Konsumsi	0		Ton	
1485	5. Tembakau *				
1486	1). Luas Areal	0		Ha	
1487	2). Luas Tanam	0		Ha	
1488	3). Jumlah Produksi	0		Ton	
1489	4). Jumlah Konsumsi	0		Ton	
1490	6. Kakao *				
1491	1). Luas Areal	0		Ha	
1492	2). Luas Tanam	0		Ha	
1493	3). Jumlah Produksi	0		Ton	
1494	4). Jumlah Konsumsi	0		Ton	
1495	7. Lada *				
1496	1). Luas Areal	0		Ha	
1497	2). Luas Tanam	0		Ha	
1498	3). Jumlah Produksi	0		Ton	
1499	4). Jumlah Konsumsi	0		Ton	
1500	8. Vanili *				
1501	1). Luas Areal	0		Ha	
1502	2). Luas Tanam	0		Ha	
1503	3). Jumlah Produksi	0		Ton	
1504	4). Jumlah Konsumsi	0		Ton	
1505	9. Tebu *				
1506	1). Luas Areal	0		Ha	
1507	2). Luas Tanam	0		Ha	
1508	3). Jumlah Produksi	0		Ton	
1509	4). Jumlah Konsumsi	0		Ton	
1510	10. Kelapa *				
1511	1). Luas Areal	0		Ha	
1512	2). Luas Tanam	0		Ha	
1513	3). Jumlah Produksi	0		Ton	
1514	4). Jumlah Konsumsi	0		Ton	
1515	11. Kelapa Sawit *				
1516	1). Luas Areal	0		Ha	
1517	2). Luas Tanam	0		Ha	
1518	3). Jumlah Produksi	0		Ton	
1519	4). Jumlah Konsumsi	0		Ton	
1520	12. Pala *				
1521	1). Luas Areal	0		Ha	
1522	2). Luas Tanam	0		Ha	

No	Nama	Nilai		Satuan	Keterangan
		2019	2020		
1523	3). Jumlah Produksi	0		Ton	
1524	4). Jumlah Konsumsi	0		Ton	
1525	13. Kelapa Dalam *	0			
1526	1). Luas Areal	0		Ha	
1527	2). Luas Tanam	0		Ha	
1528	3). Jumlah Produksi	0		Ton	
1529	4). Jumlah Konsumsi	0		Ton	
1530	14. Cengkeh *				
1531	1). Luas Areal	0		Ha	
1532	2). Luas Tanam	0		Ha	
1533	3). Jumlah Produksi	0		Ton	
1534	4). Jumlah Konsumsi	0		Ton	
1535	15. Kina *				
1536	1). Luas Areal	0		Ha	
1537	2). Luas Tanam	0		Ha	
1538	3). Jumlah Produksi	0		Ton	
1539	4). Jumlah Konsumsi	0		Ton	
1540	16. Jambu Mete *				
1541	1). Luas Areal	0		Ha	
1542	2). Luas Tanam	0		Ha	
1543	3). Jumlah Produksi	0		Ton	
1544	4). Jumlah Konsumsi	0		Ton	
1545	17. Kapuk *				
1546	1). Luas Areal	0		Ha	
1547	2). Luas Tanam	0		Ha	
1548	3). Jumlah Produksi	0		Ton	
1549	4). Jumlah Konsumsi	0		Ton	
1550	18. Aren *				
1551	1). Luas Areal	0		Ha	
1552	2). Luas Tanam	0		Ha	
1553	3). Jumlah Produksi	0		Ton	
1554	4). Jumlah Konsumsi	0		Ton	
1555	19. Pandan *				
1556	1). Luas Areal	0		Ha	
1557	2). Luas Tanam	0		Ha	
1558	3). Jumlah Produksi	0		Ton	
1559	4). Jumlah Konsumsi	0		Ton	
1560	20. Kapolaga *				
1561	1). Luas Areal	0		Ha	
1562	2). Luas Tanam	0		Ha	
1563	3). Jumlah Produksi	0		Ton	
1564	4). Jumlah Konsumsi	0		Ton	
1565	21. Industri Pengolahan Hasil Perkebunan *				
1566	1). Jumlah Industri Pengolahan	0		Unit	
1567	IV. Peternakan *				

No	Nama	Nilai		Satuan	Keterangan
		2019	2020		
1568	1. Ternak Sapi Potong *				
1569	1). Jumlah Populasi	5,026		Ekor	
1570	2). Jumlah Pemotongan per Tahun	0		Ekor	
1571	3). Laju Pertumbuhan Populasi per Tahun	0		%	
1572	4). Rata-Rata Kepemilikan per KK	3:31		Ekor	
1573	2. Ternak Sapi Perah *				
1574	1). Jumlah Populasi	36		Ekor	
1575	2). Jumlah Produksi Susu per Tahun	19.71		liter	
1576	3). Laju Pertumbuhan Populasi per Tahun	0		%	
1577	4). Rata-Rata Kepemilikan per KK	0		Ekor	
1578	5). Rata-Rata Produktivitas per Ekor per Hari	6		liter	
1579	3. Ternak Kecil *				
1580	1). Jumlah Populasi Kambing	5,182		Ekor	
1581	2). Jumlah Populasi Domba	376		Ekor	
1582	3). Jumlah Populasi Babi	0		Ekor	
1583	4). Jumlah Populasi Kerbau	0		Ekor	
1584	5). Jumlah Populasi Kuda	31		Ekor	
1585	6). Jumlah Populasi Rusa	0		Ekor	
1586	7). Jumlah Populasi Kelinci	298		Ekor	
1587	8). Jumlah Populasi Lainnya	0		Ekor	
1588	4. Unggas *				
1589	1). Jumlah Ayam Buras	61,388		Ekor	
1590	2). Ayam Petelur *				
1591	1. Jumlah	0		Ekor	
1592	2. Jumlah Produksi Telur	0		Ton	
1593	3. Jumlah Peternak	0		Orang	
1594	4. Rata-Rata Kepemilikan per Peternak	0		Ekor	
1595	3). Ayam Pedaging *				
1596	1. Jumlah	44,000		Ekor	
1597	2. Jumlah Peternak	9		Orang	
1598	3. Jumlah Produksi	352		Ton	
1599	4. Rata-Rata Kepemilikan per Peternak	4,889		Ekor	
1600	4). Itik *				
1601	1. Jumlah Populasi	8,344		Ekor	
1602	2. Jumlah Peternak	798		Orang	
1603	3. Jumlah Produksi	21,027		Ton	
1604	4. Rata-Rata Kepemilikan per Peternak	10		Ekor	
1605	5). Jenis Lainnya *				
1606	1. Jumlah Populasi Itik manila	2,368		Ekor	
1607	2. Jumlah Populasi Angsa	277		Ekor	
1608	3. Jumlah Populasi Burung Dara	949		Ekor	
1609	4. Jumlah Populasi Burung Puyuh	0		Ekor	
1610	5. Industri Peternakan *				
1611	1). Jumlah Perusahaan Pembibitan Ayam	0		Unit	
1612	2). Jumlah Perusahaan Penggemukan Sapi Potong	0		Unit	

No	Nama	Nilai		Satuan	Keterangan
		2019	2020		
1613	3). Jumlah Pabrik Pakan Ternak	0		Unit	
1614	4). Jumlah Industri Pengolah Susu (IPS)	0		Unit	
1615	6. Jumlah Koperasi Peternakan	0		Unit	
1616	7. Jumlah Rumah Potong Hewan (RPH)	0		Unit	
1617	V. Kelautan dan Perikanan *				
1618	1. Perikanan Laut *				
1619	1). Jumlah Tangkapan Ikan	0		Ton	
1620	2). Jumlah Kapal Penangkap Ikan *				
1621	1. Perahu Tanpa Motor	0		Unit	
1622	2. Perahu Motor Tempel	0		Unit	
1623	3. Kapal Motor	0		Unit	
1624	3). Jumlah Tempat Pelelangan Ikan	0		Unit	
1625	2. Hasil Laut *				
1626	1). Produksi *				
1627	1. Garam	0		Ton	
1628	2. Rajungan	0		Ton	
1629	3. Kepiting	0		Ton	
1630	4. Ubur-ubur	0		Ton	
1631	5. Kerang	0		Ton	
1632	6. Ikan Krapu	0		Ton	
1633	7. Teripang	0		Ton	
1634	8. Tuna	0		Ton	
1635	9. Udang	0		Ton	
1636	10. Lobster	0		Ton	
1637	11. Kakap Merah	0		Ton	
1638	12. Rumpu Laut	0		Ton	
1639	13. Mutiara	0		Ton	
1640	14. Lainnya	0		Ton	
1641	2). Volume Ekspor *				
1642	1. Garam	0		Ton	
1643	2. Rajungan	0		Ton	
1644	3. Kepiting	0		Ton	
1645	4. Ubur-ubur	0		Ton	
1646	5. Kerang	0		Ton	
1647	6. Ikan Krapu	0		Ton	
1648	7. Teripang	0		Ton	
1649	8. Tuna	0		Ton	
1650	9. Udang	0		Ton	
1651	10. Lobster	0		Ton	
1652	11. Kakap Merah	0		Ton	
1653	12. Rumpu Laut	0		Ton	
1654	13. Mutiara	0		Ton	
1655	14. Lainnya	0		Ton	
1656	3). Nilai Ekspor *				
1657	1. Garam	0		Juta	

No	Nama	Nilai		Satuan	Keterangan
		2019	2020		
1658	2. Rajungan	0		Juta	
1659	3. Kepiting	0		Juta	
1660	4. Ubur-ubur	0		Juta	
1661	5. Kerang	0		Juta	
1662	6. Ikan Krapu	0		Juta	
1663	7. Teripang	0		Juta	
1664	8. Tuna	0		Juta	
1665	9. Udang	0		Juta	
1666	10. Lobster	0		Juta	
1667	11. Kakap Merah	0		Juta	
1668	12. Rumput Laut	0		Juta	
1669	13. Mutiara	0		Juta	
1670	14. Lainnya	0		Ton	
1671	4). Industri Pengolahan *				
1672	1. Garam	0		Unit	
1673	2. Rumput Laut	0		Unit	
1674	3. Lainnya	0		Unit	
1675	5). Luas Areal *	0			
1676	1. Garam	0		Unit	
1677	2. Rumput Laut	0		Unit	
1678	3. Lainnya	0		Unit	
1679	3. Perikanan Darat *				
1680	1). Tambak *				
1681	1. Luas Areal	0		Ha	
1682	2. Jumlah Produksi Udang Windu	0		Ton	
1683	3. Jumlah Produksi Udang	0		Ton	
1684	4. Jumlah Produksi Ikan Patin	0		Ton	
1685	5. Jumlah Produksi Ikan Bandeng	0		Ton	
1686	6. Jumlah Produksi Ikan Tambak Lainnya	0		Ton	
1687	7. Nilai Produksi Usaha Tambak	0		Juta	
1688	2). Kolam Air Deras *				
1689	1. Luas Areal	0		Ha	
1690	2. Jumlah Produksi Ikan Mas	0		Ton	
1691	3. Jumlah Produksi Ikan Mujair	0		Ton	
1692	4. Jumlah Produksi Ikan Patin	0		Ton	
1693	5. Jumlah Produksi Ikan Tawar Lainnya	0		Ton	
1694	6. Nilai Produksi Usaha Kolam Air Deras	0		Juta	
1695	3). Kolam Air Tenang *				
1696	1. Luas Areal	0		Ha	
1697	2. Jumlah Produksi Ikan Sidat	0		Ton	
1698	3. Jumlah Produksi Ikan Nila	0		Ton	
1699	4. Jumlah Produksi Ikan Lele	0		Ton	
1700	5. Jumlah Produksi Ikan Gurami	0		Ton	
1701	6. Jumlah Produksi Ikan Tawar Lainnya	0		Ton	
1702	7. Nilai Produksi Usaha Kolam Air Tenang	0		Juta	

No	Nama	Nilai		Satuan	Keterangan
		2019	2020		
1703	4). Keramba/Siring *				
1704	1. Luas Areal	0		Ha	
1705	2. Jumlah Karamba	0		Petak	
1706	3. Jumlah Produksi Ikan Karper	0		Ton	
1707	4. Jumlah Produksi Ikan Tawes	0		Ton	
1708	5. Jumlah Produksi Ikan Sepat	0		Ton	
1709	6. Jumlah Produksi Ikan Gabus	0		Ton	
1710	7. Jumlah Produksi Ikan Gurami	0		Ton	
1711	8. Jumlah Produksi Ikan Betok	0		Ton	
1712	9. Jumlah Produksi Ikan Tawar Lainnya	0		Ton	
1713	10. Nilai Produksi Usaha Keramba / Siring	0		Juta	
1714	5). Sawah/Mina padi *				
1715	1. Luas Areal	0		Ha	
1716	2. Jumlah Sawah	0		Petak	
1717	3. Jumlah Produksi Ikan Mas	0		Ton	
1718	4. Jumlah Produksi Ikan Nila	0		Ton	
1719	5. Jumlah Produksi Ikan Hias	0		Ton	
1720	6. Jumlah Produksi Ikan Tawar Lainnya	0		Ton	
1721	7. Nilai Produksi Usaha Sawah/ Mina Padi	0		Juta	
1722	6). Jaring Apung *				
1723	1. Luas Areal	0		Ha	
1724	2. Jumlah Jaring Apung	0		Unit	
1725	3. Jumlah Produksi Ikan Kerapu Lumpur	0		Ton	
1726	4. Jumlah Produksi Ikan Kakap Putih	0		Ton	
1727	5. Jumlah Produksi Ikan Kakap Merah	0		Ton	
1728	6. Jumlah Produksi Ikan Tawar Lainnya	0		Ton	
1729	7. Nilai Produksi Usaha Jaring Apung	0		Juta	
1730	7). Penangkapan ikan Perairan Umum *				
1731	1. Luas Areal	0		Ha	
1732	2. Produksi (Rawa, Danau, Sungai dll)	0		Ton	
1733	3. Nilai Produksi (Rawa, Danau, Sungai dll)	0		Juta	
1734	4. Perusahaan Pengolahan Perikanan Air Tawar *				
1735	1). Jumlah Perusahaan	0		Unit	
1736	2). Omset Produksi	0		Juta	
1737	5. Perusahaan Pengolahan Perikanan Air Laut *				
1738	1). Jumlah Perusahaan	0		Unit	
1739	2). Omset Produksi	0		Juta	
1740	6. Balai Benih Ikan (BBI) *				
1741	1). Jumlah Balai Benih Ikan (BBI)	0		Unit	
1742	2). Produksi Usaha Pembenihan	12309		Juta	
1743	3). Nilai Produksi Usaha Pembenihan	12309		Juta	
1744	7. Unit Pembenihan Rakyat (UPR) *				
1745	1). Jumlah Unit Pembenihan Rakyat (UPR)	0		Unit	
1746	2). Produksi Usaha Pembenihan	0		Juta	
1747	3). Nilai Produksi Usaha Pembenihan	0		Juta	

No	Nama	Nilai		Satuan	Keterangan
		2019	2020		
1748	8. Jumlah produksi ikan **	0		Ton	
1749	1). Perikanan laut	0		Ton	
1750	2). Perikanan darat	12039		Ton	
1751	9. Target Daerah Produksi Ikan **	0		Ton	
1752	1). Perikanan laut	0		Ton	
1753	2). Perikanan darat	0		Ton	
1754	10. Jumlah Konsumsi Ikan **	0		Ton	
1755	1). Perikanan laut	0		Ton	
1756	2). Perikanan darat	0		Ton	
1757	11. Target Daerah konsumsi Ikan **	0		Ton	
1758	1). Perikanan laut	0		Ton	
1759	2). Perikanan darat	0		Ton	
1760	VI. Kehutanan *				
1761	1. Hasil Hutan Non HPH *	0			
1762	1). Kayu Bulat	0		M3	
1763	2). Kayu Gergajian	0		M3	
1764	3). Kayu Olahan	0		M3	
1765	2. Hasil Hutan Ikutan *				
1766	1). Rotan	0		Ton	
1767	2). Gaharu	0		Kg	
1768	3). Getah Jelutung	0		Kg	
1769	4). Gando Rukem	0		Kg	
1770	5). Kemiri	0		Kg	
1771	6). Kenari	0		Kg	
1772	7). Kemenyan	0		Kg	
1773	8). Asam	0		Kg	
1774	9). Minyak Lawang	0		Liter	
1775	10). Kulit Kayu Medang Keladi	0		Kg	
1776	11). Bambu	0		Batang	
1777	12). Sarang Burung Walet	0		Kg	
1778	13). Madu	0		Liter	
1779	14). Sagu	0		Kg	
1780	15). Nipah/Nira Gula	0		Kg	
1781	16). Ijuk	0		Kg	
1782	17). Kemedangan	0		Kg	
1783	18). Biga	0		Kg	
1784	19). Kayu Manis	0		M3	
1785	20). Kayu Putih	0		Kg	
1786	3. Luas Lahan Reboisasi *				
1787	1). Target	0		Ha	
1788	2). Realisasi	0		Ha	
1789	4. Luas Lahan Penghijauan *				
1790	1). Pembuatan Baru	0		Ha	
1791	2). Pemeliharaan	0		Ha	
1792	5. Industri Pengolahan Hasil Hutan	0		Buah	

No	Nama	Nilai		Satuan	Keterangan
		2019	2020		
1793	6. Luas Lahan Yang Dapat Dikembangkan Untuk Hutan Produksi *	0			
1794	1). Terbatas	0		Ha	
1795	2). Tetap	0		Ha	
1796	3). Dapat Dikonversi	0		Ha	
1797	7. Luas Land Use (Penggunaan Lahan) Lainnya Di Luar Hutan Negara	0		Ha	
1798	VII. Kelompok Sumber Daya Sosial *				
1799	1. Perkumpulan Petani Pemakai Air	0		Kelompok	
1800	2. Kelompok Tani	0		Kelompok	
1801	3. Kontak Tani Nelayan Andalan	0		Kelompok	
1802	4. Karang Taruna	0		Kelompok	
1803	5. Lembaga Penyuluh Pertanian	0		Kelompok	
1804	6. Kelompok Usaha Ternak	0		Kelompok	
1805	7. Kelompok Nelayan	0		Kelompok	
1806	8. Jumlah kelompok petani yang mendapat bantuan Pemda	0		Kelompok	
1807	9. Jumlah kelompok nelayan yang mendapat bantuan Pemda	0		Kelompok	
1808	VIII. Jumlah Produksi Padi atau Bahan Pangan Utama Lokal Hasil Kelompok Petani	0		Ton	
1809	IX. Jumlah Produksi Ikan Hasil Kelompok Nelayan	0		Ton	
1810	X. Rata-rata Jumlah Ketersediaan Pangan Utama per Tahun	0		Kg	
1811	XI. Luas Areal Tanaman Padi atau Bahan Pangan Utama Di Daerah	0		Ha	
1812	II. PERTAMBANGAN DAN ENERGI				
1813	I. Pertambangan *				
1814	1. Minyak Bumi dan Gas Alam *				
1815	1). Minyak Mentah *				
1816	1. Total Produksi	0		Barel	
1817	2. Realisasi Lifting	0		Barel	
1818	3. BUMN *				
1819	1). Jumlah Kilang	0		Unit	
1820	2). Jumlah Produksi	0		Barel	
1821	4. BUMD *				
1822	1). Jumlah Kilang	0		Unit	
1823	2). Jumlah Produksi	0		Barel	
1824	5. PMA *				
1825	1). Jumlah Kilang	0		Unit	
1826	2). Jumlah Produksi	0		Barel	
1827	2). Gas Alam *				
1828	1. Total Produksi	0		M3	
1829	2. Realisasi Lifting	0		MMBTU	
1830	3. BUMN *				
1831	1). Jumlah Kilang	0		Unit	
1832	2). Jumlah Produksi	0		Barel	
1833	4. BUMD *				
1834	1). Jumlah Kilang	0		Unit	
1835	2). Jumlah Produksi	0		Barel	
1836	5. PMA *				
1837	1). Jumlah Kilang	2		Unit	

No	Nama	Nilai		Satuan	Keterangan
		2019	2020		
1838	2). Jumlah Produksi	29		Barel	
1839	2. Mineral *				
1840	1). Batubara *				
1841	1. Produksi	0		Ton	
1842	2. Jumlah Perusahaan	0		Buah	
1843	2). Timah *				
1844	1. Produksi	0		Ton	
1845	2. Jumlah Perusahaan	0		Buah	
1846	3). Besi/Baja *				
1847	1. Produksi	0		Ton	
1848	2. Jumlah Perusahaan	0		Buah	
1849	4). Tembaga *				
1850	1. Produksi	0		Ton	
1851	2. Jumlah Perusahaan	0		Buah	
1852	5). Biji Nikel *				
1853	1. Produksi	0		Ton	
1854	2. Jumlah Perusahaan	0		Buah	
1855	6). Emas *				
1856	1. Produksi	4,517		Ton	
1857	2. Jumlah Perusahaan	126837		Buah	
1858	7). Perak *				
1859	1. Produksi	0		Ton	
1860	2. Jumlah Perusahaan	26844		Buah	
1861	8). Gamping *				
1862	1. Produksi Gamping	2000		Ton	
1863	2. Produksi Kapur	0		Ton	
1864	3. Jumlah Perusahaan	0		Buah	
1865	9). Andesit *				
1866	1. Produksi	0		Ton	
1867	2. Jumlah Perusahaan	0		Buah	
1868	10). Marmer *				
1869	1. Produksi	0		Ton	
1870	2. Jumlah Perusahaan	0		Buah	
1871	11). Granit *				
1872	1. Produksi	0		Ton	
1873	2. Jumlah Perusahaan	0		Buah	
1874	12). Basalt *				
1875	1. Produksi	0		Ton	
1876	2. Jumlah Perusahaan	0		Buah	
1877	13). Aspal *	0			
1878	1. Produksi	0		Ton	
1879	2. Jumlah Perusahaan	0		Buah	
1880	14). Pasir *				
1881	1. Produksi	0		Ton	
1882	2. Jumlah Perusahaan	0		Buah	

No	Nama	Nilai		Satuan	Keterangan
		2019	2020		
1883	15). Batu Split *	0			
1884	1. Produksi	0		Ton	
1885	2. Jumlah Perusahaan	0		Buah	
1886	II. Energi *				
1887	1. Sumber Energi Listrik *				
1888	1). PLTA *				
1889	1. Jumlah	0		Unit	
1890	2. Kapasitas	0		Kva/Kwh	
1891	3. Cakupan Wilayah	0		Km2	
1892	2). PLTG *				
1893	1. Jumlah	0		Unit	
1894	2. Kapasitas	0		Kva/Kwh	
1895	3. Cakupan Wilayah	0		Km2	
1896	3). PLTU *				
1897	1. Jumlah	0		Unit	
1898	2. Kapasitas	0		Kva/Kwh	
1899	3. Cakupan Wilayah	0		Km2	
1900	4). PLTD *	0			
1901	1. Jumlah	0		Unit	
1902	2. Kapasitas	0		Kva/Kwh	
1903	3. Cakupan Wilayah	0		Km2	
1904	5). PLTS *				
1905	1. Jumlah	0		Unit	
1906	2. Kapasitas	0		Kva/Kwh	
1907	3. Cakupan Wilayah	0		Km2	
1908	6). PLTMH *	0			
1909	1. Jumlah	0		Unit	
1910	2. Kapasitas	0		Kva/Kwh	
1911	3. Cakupan Wilayah	0		Km2	
1912	7). PLTP *				
1913	1. Jumlah	0		Unit	
1914	2. Kapasitas	0		Kva/Kwh	
1915	3. Cakupan Wilayah	0		Km2	
1916	2. Jangkauan Pelayanan Energi Listrik *				
1917	1). Jumlah Keluarga Yang Menggunakan Listrik (PLN)	0		KK	
1918	2). Jumlah Keluarga Yang Menggunakan Listrik Non PLN	0		KK	
1919	3). Jumlah Keluarga Yang Belum Menggunakan Listrik	0		KK	
1920	4). Jumlah Rumah Tangga Yang Menggunakan Listrik (PLN) **	0		RT	
1921	1. Rumah Tangga dengan daya 450 watt	1,053		RT	
1922	2. Rumah Tangga dengan daya 900 watt	0		RT	
1923	3. Rumah Tangga dengan daya 1300 watt	0		RT	
1924	4. Rumah Tangga dengan daya 2200 watt	0		RT	
1925	5. Rumah Tangga dengan daya >2200 watt	0		RT	
1926	5). Daya Listrik Terpasang	0		GWH	
1927	6). Jumlah Kebutuhan Listrik	0		GWH	

No	Nama	Nilai		Satuan	Keterangan
		2019	2020		
1928	3. Sarana Pelayanan Bahan Bakar *				
1929	1). SPBU	0		Buah	
1930	2). Depo/Agen Minyak Tanah	0		Buah	
1931	3). UPPDN Pertamina	0		Buah	
1932	4). Agen LPG	0		Buah	
1933	4. Konsumsi Bahan Bakar per Kapita per Hari *				
1934	1). Bensin	0		Liter	
1935	2). Minyak Tanah	0		Liter	
1936	3). Solar	0		Liter	
1937	4). BBG	0		Liter	
1938	5). Elpiji	0		Kg	
1939	III. LINGKUNGAN HIDUP, TATA RUANG DAN PERTANAHAN				
1940	I. Lingkungan Hidup *				
1941	1. Jumlah Kawasan Lindung *				
1942	1). Taman Nasional	0		Buah	
1943	2). Cagar Alam	0		Buah	
1944	3). Hutan Suaka Alam	0		Buah	
1945	4). Hutan Lindung	0		Buah	
1946	5). Cagar Budaya	0		Buah	
1947	6). Taman Hutan Raya	0		Buah	
1948	7). Kebun Raya	0		Buah	
1949	2. Pencemaran *				
1950	1). Tanah	0		Ha	
1951	2). Air	0		Ha	
1952	3). Udara	0		Ha	
1953	4). Laut	0		Ha	
1954	3. Plasma Nutfah dilindungi *				
1955	1). Hewan	0		Jenis	
1956	2). Tumbuhan	0		Jenis	
1957	4. Plasma Nutfah Terancam Punah *	0			
1958	1). Hewan	0		Jenis	
1959	2). Tumbuhan	0		Jenis	
1960	5. Plasma Nutfah Endemik *				
1961	1). Hewan	0		Jenis	
1962	2). Tumbuhan	0		Jenis	
1963	6. Terumbu Karang *	0			
1964	1). Luas Terumbu Karang	0		Ha	
1965	2). Kondisi Terumbu Karang *				
1966	1. Baik Sekali (75-100%)	0		Ha	
1967	2. Baik (50-74,9%)	0		Ha	
1968	3. Sedang (25-49,5%)	0		Ha	
1969	4. Buruk (0-24,9%)	0		Ha	
1970	7. Hutan Bakau *				
1971	1). Luas Hutan Bakau	0		Ha	
1972	2). Kondisi Hutan Bakau *				

No	Nama	Nilai		Satuan	Keterangan
		2019	2020		
1973	1. Baik	0		Ha	
1974	2. Sedang	0		Ha	
1975	3. Rusak	0		Ha	
1976	8. Hutan Padang Lamun *	0			
1977		0		Ha	
1978	2). Kondisi Hutan Padang Lamun *				
1979	1. Baik	0		Ha	
1980	2. Sedang	0		Ha	
1981	3. Rusak	0		Ha	
1982	II. Kerusakan Lingkungan Hidup *				
1983	1. Intrusi Air Laut	0		Ha	
1984	2. Abrasi Pantai	104		Ha	
1985	3. Reklamasi Batu Bara	74		Ha	
1986	4. Erosi	0		Ha	
1987	5. Banjir	0		Ha	
1988	6. Gempa Bumi	0		Ha	
1989	7. Tsunami	0		Ha	
1990	8. Badai	0		Ha	
1991	9. Kawasan Hutan **	0		Ha	
1992	1). Kebakaran Hutan	0		Ha	
1993	2). Deforestasi (Penggundulan Hutan)	0		Ha	
1994	10. Area Penambangan Liar	0		Ha	
1995	11. Kekeringan	0		Ha	
1996	12. Lainnya	0		Ha	
1997	III. Pelestarian Lingkungan Hidup *				
1998	1. Peremajaan Terumbu Karang	0		Ha	
1999	2. Penanaman Hutan Bakau	0		Ha	
2000	3. Reboisasi	0		Ha	
2001	4. Penghijauan **	0		Ha	
2002	1). Jumlah Penghijauan Wilayah Rawan Longsor dan Sumber Mata Air	0		Ha	
2003	2). Jumlah Kasus Lingkungan Yang Diselesaikan Pemda	0		Kasus	
2004	3). Jumlah Kasus Lingkungan Yang Ada	0		Kasus	
2005	5. Rehabilitasi Hutan dan Lahan Kritis	0		Ha	
2006	6. Penambangan Liar Yang Ditertibkan	0		Ha	
2007	IV. Tata Ruang *				
2008	1. Luas Kawasan Lindung **	0		Ha	
2009	1). Hutan	0		Ha	
2010	2). Bukan Hutan	0		Ha	
2011	2. Kawasan Pemukiman *				
2012	1). Luas Kawasan Pemukiman	0		Ha	
2013	2). Jumlah Kawasan Pemukiman Penduduk	0		Kawasan	
2014	3). Jumlah Seluruh Kawasan Pemukiman Penduduk Yang belum dilalui Kendaraan Roda 4	0		Kawan	
2015	3. Luas Kawasan Industri	0		Ha	
2016	4. Luas Lahan Produktif	0		Ha	
2017	5. Luas Lahan Kritis	0		Ha	

No	Nama	Nilai		Satuan	Keterangan
		2019	2020		
2018	6. Luas Lahan Hutan Rakyat	0		Ha	
2019	7. Luas ruang terbuka hijau	0		Ha	
2020	8. Rencana Peruntukan	0		Ha	
2021	9. Realisasi RTRW	0		Ha	
2022	10. Luas seluruh wilayah budidaya	0		Ha	
2023	11. Luas wilayah produktif	0		Ha	
2024	12. Luas wilayah perkotaan	0		Ha	
2025	V. Pertanahan *				
2026	1. Jumlah Tanah yang Bersertifikat *				
2027	1). Hak Milik	0		Buah	
2028	2). Hak guna bangunan	0		Buah	
2029	3). Hak Guna Usaha	0		Buah	
2030	4). Hak Pakai	0		Buah	
2031	5). Girik	0		Buah	
2032	2. Luas Tanah Yang Bersertifikat *				
2033	1). Hak Milik	0		Ha	
2034	2). Hak Guna Bangunan	0		Ha	
2035	3). Hak Guna Usaha	0		Ha	
2036	4). Hak Pakai	0		Ha	
2037	5). Girik	0		Ha	
2038	3. Bangunan / Gudang *				
2039	1). Sertifikat Bangunan / Gedung	0		Buah	
2040	2). Tanah Bersertifikat	0		Ha	
2041	4. Bangunan / Gudang Bersertifikat *				
2042	1). Hak Milik *				
2043	1. Jumlah	0		Bidang	
2044	2. Luas	0		Ha	
2045	2). Hak Guna Bangunan *				
2046	1. Jumlah	0		Bidang	
2047	2. Luas	0		Ha	
2048	3). Hak Pakai *				
2049	1. Jumlah	0		Bidang	
2050	2. Luas	0		Ha	
2051	5. Tanah Pertanian / Perkebunan / Ladang Bersertifikat *				
2052	1). Hak Milik *				
2053	1. Jumlah	0		Bidang	
2054	2. Luas	0		Ha	
2055	2). Hak Penggunaan Lahan *				
2056	1. Jumlah	0		Bidang	
2057	2. Luas	0		Ha	
2058	3). Hak Pakai *				
2059	1. Jumlah	0		Bidang	
2060	2. Luas	0		Ha	
2061	VI. Sarana pengendalian Lingkungan Hidup *				
2062	1. Laboratorium penelitian lingkungan	0		Unit	

No	Nama	Nilai		Satuan	Keterangan
		2019	2020		
2063	2. Pusat Evakuasi Bencana	0		Unit	
2064	3. Sarana monitoring polusi udara	0		Unit	
2065	VII. Sampah *				
2066	1. Jumlah Tempat Pembuangan Sampah	0		Unit	
2067	2. Kapasitas Daya Tampung TPS	0		Ton	
2068	3. Tempat Pengolahan Akhir (TPA)	0		Unit	
2069	4. Tempat Pengolahan Sampah Terpadu (TPST)	0		Unit	
2070	5. Volume Produksi Sampah	0		Ton	
2071	6. Volume Sampah Yang Ditangani	0		Ton	
2072	VIII. Air Limbah *				
2073	1. Sistem pembuangan air limbah domestik secara terpusat	0		Unit	
2074	2. Sistem pembuangan air limbah rumah tangga/setempat	0		Unit	
IV.	INFRASTRUKTUR				
2075	I. PERUMAHAN DAN PEMUKIMAN				
2076	I. Perumahan *				
2077	1. Perumnas	0		Unit	
2078	2. Status Kepemilikan Rumah *	0			
2079	1). Rumah Milik Sendiri	0		Unit	
2080	2). Rumah Sewa	0		Unit	
2081	3. Penyediaan Perumahan *				
2082	4. KPR/BTN	0		Unit	
2083	5. Real Estate	0		Unit	
2084	6. Kekurangan Rumah *				
2085	7. Rumah Susun	0		Unit	
2086	8. Perorangan	0		Unit	
2087	9. Kebutuhan Rumah	0		Unit	
2088	10. Penyediaan Jaringan/Instalasi *				
2089	1). Jumlah Jaringan/Instalasi PLN	0		Unit	
2090	2). Jumlah Jaringan/Instalasi PDAM	0		Unit	
2091	11. Jumlah Rumah Berdasarkan Kondisi Fisik Bangunan **	0		Unit	
2092	1). Jumlah Rumah Bangunan Permanen	0		Unit	
2093	2). Jumlah Rumah Semi Permanen	0		Unit	
2094	3). Jumlah Rumah Non Permanen	0		Unit	
2095	II. Jumlah Rumah **	0		Unit	
2096	1. Layak Huni **	0		Unit	
2097	1). Pedesaan	0		Unit	
2098	2). Perkotaan	0		Unit	
2099	2. Tidak Layak Huni **	12,105		Unit	
2100	1). Pedesaan	201		Unit	
2101	2). Perkotaan	0		Unit	
2102	III. Luas Rumah per Kapita **	0		m2	
2103	1. Layak Huni **	0		m2	
2104	1). Pedesaan	0		m2	
2105	2). Perkotaan	0		m2	
2106	2. Tidak Layak Huni **	0		m2	

No	Nama	Nilai		Satuan	Keterangan
		2019	2020		
2107	1). Pedesaan	0		m2	
2108	2). Perkotaan	0		m2	
2109	IV. Luas Areal Pemukiman **	0		m2	
2110	1. Layak Huni **	0		m2	
2111	1). Pedesaan	0		m2	
2112	2). Perkotaan	0		m2	
2113	2. Tidak Layak Huni **	0		m2	
2114	1). Pedesaan	0		m2	
2115	2). Perkotaan	0		m2	
2116	V. Jumlah Bangunan **	0		Unit	
2117	1. Ber IMB	0		Unit	
2118	2. Non IMB	0		Unit	
2119	VI. Tingkat Kekumuhan dan Keterisolasian Serta Lahan Kritis *				
2120	1. Tingkat Kekumuhan Pemukiman *				
2121	1). Luas Areal Pemukiman Kumuh	0		Ha	
2122	2). Jumlah Penduduk yang Tinggal di Pemukiman Kumuh	0		Jiwa	
2123	3). Jumlah Keluarga yang Tinggal di Pemukiman Kumuh	0		KK	
2124	2. Pemukiman Lahan Kritis *	0			
2125	1). Jumlah Keluarga yang Tinggal di Lahan Kritis	0		KK	
2126	VII. Pemukiman Ilegal *				
2127	1. Pemukiman Ilegal Di atas Tanah Milik Negara *				
2128	1). Luas Areal	0		Ha	
2129	2). Jumlah Penduduk	0		Jiwa	
2130	3). Jumlah Keluarga	0		KK	
2131	2. Pemukiman Ilegal Di atas Kawasan Hijau *				
2132	1). Luas Areal	0		Ha	
2133	2). Jumlah Penduduk	0		Jiwa	
2134	3). Jumlah Keluarga	0		KK	
2135	3. Pemukiman Ilegal Di atas Tanah Perorangan *				
2136	1). Luas Areal	0		Ha	
2137	2). Jumlah Penduduk	0		Jiwa	
2138	3). Jumlah Keluarga	0		KK	
2139	VIII. Pemukiman di Bantaran Sungai *				
2140	1. Luas Areal	0		Ha	
2141	2. Jumlah Penduduk	0		Jiwa	
2142	3. Jumlah Keluarga	0		KK	
2143	IX. Pemukiman di bawah SUTET *				
2144	1. Luas Areal	0		Ha	
2145	2. Jumlah Penduduk	0		Jiwa	
2146	3. Jumlah Keluarga	0		KK	
2147	X. Jumlah Ruang Publik **	0		Unit	
2148	1. Balai Pertemuan	0		Unit	
2149	2. Gedung Kesenian	0		Unit	
2150	3. Gelanggang Olahraga	0		Unit	
2151	4. Stadion	0		Unit	

No	Nama	Nilai		Satuan	Keterangan
		2019	2020		
2152	5. Tempat rekreasi	0		Unit	
2153	XI. Jumlah Ruang Publik yang Berubah Fungsi	0		Ha	
2154	XII. Rumah Tinggal Berakses Sanitasi **	0		Unit	
2155	1. Memiliki Fasilitas Air bersih	0		Unit	
2156	2. Memiliki Pembuangan Tinja	0		Unit	
2157	3. Memiliki Pembuangan air limbah (Air Bekas)	0		Unit	
2158	4. Memiliki Pembuangan sampah	0		Unit	
2159	II. PEKERJAAN UMUM				
2160	I. Panjang Jalan Berdasarkan Kelas *				
2161	1. Jalan Nasional	0		Km	
2162	2. Jalan Propinsi	0		Km	
2163	3. Jalan Kabupaten/Kota	0		Km	
2164	4. Jalan Desa/Lokal	0		Km	
2165	5. Jalan Tol	0		Km	
2166	1). Panjang Jalan Tol Per Ruas	0		Km	
2167	2). Panjang Jalan Tol Per Operator	0		Km	
2168	II. Kondisi Jalan *				
2169	1. Aspal	0		Km	
2170	2. Berbatu	0		Km	
2171	3. Hotmix (Aspal Beton)	0		Km	
2172	4. Cor Beton	0		Km	
2173	5. Kerikil	0		Km	
2174	6. Tanah	0		Km	
2175	III. Panjang Jalan Berdasarkan Kondisi *				
2176	1. Jalan Baik	0		Km	
2177	2. Jalan Rusak Ringan	0		Km	
2178	3. Jalan Rusak Berat	0		Km	
2179	IV. Jalan Penghubung *				
2180	1. Jalan Penghubung Dari Ibukota Kecamatan ke Kawasan Permukiman Penduduk (Min. Dilalui Roda 4)	0		Km	
2181	2. Jalan Setapak	0		Km	
2182	V. Jembatan *	0			
2183	1. Panjang	0		Km	
2184	2. Jumlah	0		Buah	
2185	VI. Panjang Jalan Berdasarkan Fungsi *				
2186	1. Arteri	0		Km	
2187	2. Kolektor	0		Km	
2188	3. Jalan Lokal	0		Km	
2189	4. Jalan Lingkungan	0		Km	
2190	VII. Tempat Pemakaman **	0		M2	
2191	1. Luas Tempat Pemakaman Umum	0		M2	
2192	2. Luas Tempat Pemakaman Bukan Umum	0		M2	
2193	3. Luas Tempat Pemakaman Khusus	0		M2	
2194	4. Luas Taman Makam Pahlawan	0		M2	
2195	VIII. Jenis Prasarana Irigasi/Pengairan *				
2196	1. Non Teknis	0		Meter	

No	Nama	Nilai		Satuan	Keterangan
		2019	2020		
2197	2. Teknis **	0		Meter	
2198	1). Primer	0		Meter	
2199	2). Sekunder	0		Meter	
2200	3). Tersier	0		Meter	
2201	3. Luas Irigasi	1.12		M2	
2202	4. Luas Irigasi Dalam Kondisi Baik	6,864		M2	
2203	5. Luas Sawah Non Irigasi	1,596		M2	
2204	IX. Panjang jalan yang memiliki:	7		Km	
2205	1. Trotoar	0		Km	
2206	2. Drainase/Saluran Pembuangan Air	9,587		Km	
2207	3. Sempadan Jalan	0		Km	
2208	4. Sempadan Jalan Yang Dipakai Pedagang Kaki Liima atau Bangunan Rumah Liar	0		Km	
2209	X. Sempadan Sungai *				
2210	1. Panjang Sempadan Sungai	0		Km	
2211	2. Panjang Sempadan Sungai Yang Dipakai Bangunan Liar	0		Km	
2212	XI. Drainase *				
2213	1. Panjang Drainase Tersumbat Pembuangan Aliran Air	0		Km	
2214	2. Panjang Drainase Sungai Yang Dipakai Bangunan Liar	0		Km	
2215	3. Jaringan sistem Drainase	0		Unit	
2216	XII. Turap *				
2217	1. Jumlah Lokasi Pembangunan Turap di Wilayah Jalan Penghubung dan Aliran Sungai Rawan Longsor	0		Km	
2218	2. Jumlah Seluruh Wilayah Rawan Longsor	0		Km	
2219	XIII. Luas area permukiman tertata	0		M2	
2220	XIV. Sumber Air Minum *				
2221	1. Air Hujan	1,120		Unit	
2222	2. Mata Air	0		Unit	
2223	3. PAM/Air Dalam Kemasan	6,864		Unit	
2224	4. Pompa Listrik/Tangan	0		Unit	
2225	5. Sumur	0		Unit	
2226	6. Sungai/Danau	0		Unit	
2227	7. Lainnya	7		Unit	
2228	XV. Status Mutu Air *				
2229	1. Pemukiman *				
2230	1). Permukiman Yang Menggunakan Sumber Mata Air	0		Unit	
2231	2). Permukiman Yang Sumber Mata Air nya Dipantau Mutunya	0		Unit	
2232	2. Industri *				
2233	1). Industri Yang Menggunakan Sumber Mata Air	0		Unit	
2234	2). Industri Yang Sumber Mata Air nya Dipantau Mutunya	0		Unit	
2235	XVI. Daya Tampung Tempat Pemakaman	0		Unit	
2236	1. Pemakaman Umum	0		Unit	
2237	2. Pemakaman Bukan Umum	0		Unit	
2238	3. Pemakaman Khusus	0		Unit	
2239	4. Taman Makam Pahlawan			Unit	
2240	IV. PARIWISATA, POS, TELEKOMUNIKASI FAN INFORMATIKA				
2241	I. Pariwisata *				

No	Nama	Nilai		Satuan	Keterangan
		2019	2020		
2242	1. Jumlah Obyek Wisata *				
2243	1). Alam	0		Buah	
2244	2). Buatan	0		Buah	
2245	2. Jumlah Hotel *				
2246	1). Hotel Bintang Lima	0		Buah	
2247	2). Hotel Bintang Empat	0		Buah	
2248	3). Hotel Bintang Tiga	0		Buah	
2249	4). Hotel Bintang Dua	0		Buah	
2250	5). Hotel Bintang Satu	0		Buah	
2251	6). Hotel Non Bintang	0		Buah	
2252	3. Jenis Objek Wisata *				
2253	1). Wisata Marina *				
2254	1. Total Objek Wisata	0		Buah	
2255	2. Total Wisatawan Domestik	0		Jiwa	
2256	3. Total Wisatawan Mancanegara	0		Jiwa	
2257	2). Wisata Tirta *				
2258	1. Total Objek Wisata	0		Buah	
2259	2. Total Wisatawan Domestik	0		Jiwa	
2260	3. Total Wisatawan Mancanegara	0		Jiwa	
2261	3). Wisata Sejarah *				
2262	1. Total Objek Wisata	0		Buah	
2263	2. Total Wisatawan Domestik	0		Jiwa	
2264	3. Total Wisatawan Mancanegara	0		Jiwa	
2265	4). Suaka Alam *				
2266	1. Total Objek Wisata	0		Buah	
2267	2. Total Wisatawan Domestik	0		Jiwa	
2268	3. Total Wisatawan Mancanegara	0		Jiwa	
2269	5). Capaian Kinerja Kunjungan Wisatawan	0		%	
2270	6). Persentase Penduduk yg Melakukan Perjalanan Wisata	0		%	
2271	4. Jumlah Wisatawan *				
2272	1). Asing (Mancanegara)	0		Jiwa	
2273	2). Domestik (Nasional)	0		Jiwa	
2274	3). Capaian Kinerja Kunjungan Wisatawan	0		Orang	
2275	5. Jumlah dan Tingkat Hunian Kamar Penginapan Hotel *				
2276	1). Jumlah Kamar Penginapan Hotel/Penginapan	0		Unit	
2277	2). Jumlah Rata-rata Penggunaan Kamar Hotel/Penginapan	0		Hari	
2278	3). Jumlah Kamar Hotel/Penginapan yang Terisi	0		Unit	
2279	4). Jumlah dan Tingkat Hunian Kamar Penginapan Hotel	0		Buah	
2280	6. Tempat Hiburan/Rekreasi *				
2281	1). Gedung Bioskop	0		Unit	
2282	2). Lainnya	0		Unit	
2283	II. Pos dan Telekomunikasi *	0			
2284	1. Kantor Pos	1		Unit	
2285	2. Penyedia Jaringan Internet (ISP)	7		ISP	
2286	3. Telekomunikasi *				

No	Nama	Nilai		Satuan	Keterangan
		2019	2020		
2287	1). Kapasitas Sentral	0		SST	
2288	2). Kapasitas Terpasang	0		SST	
2289	3). Kapasitas Terpakai	529		SST	
2290	4). Pelanggan	0		SST	
2291	5). Telepon Umum (Koin)	0		SST	
2292	6). Wartel	0		Unit	
2293	7). Warnet	0		SST	
2294	8). Jumlah Rumah Tangga Yang Berlangganan Telepon	0		RT	
2295	9). Jumlah Penduduk Yang Menggunakan HP/Telepon	0		Orang	
2296	10). Jumlah Jaringan Telepon Genggam	0		Unit	
2297	11). Jaringan telepon	0		Unit	
2298	12). Stasiun Radio	0		Unit	
2299	13). Stasiun Relay	0		Unit	
2300	III. Jenis Surat Kabar Yang Masuk ke Daerah *				
2301	1. Lokal	0		Buah	
2302	2. Nasional	0		Buah	
2303	IV. Jumlah Penyiaran Media Elektronik Yang Masuk ke Daerah *				
2304	1. TV **	0		Channel	
2305	1). TV Lokal	0		Channel	
2306	2). TV Internasional	0		Channel	
2307	2. Radio **	0		Channel	
2308	1). Radio Lokal	0		Channel	
2309	2). Radio Internasional	0		Channel	
2310	V. Jumlah Sistem Informasi Pemda **	0		Unit	
2311	1. Sistem Informasi Manajemen Pemda	0		Unit	
2312	2. Website Daerah	0		Unit	
2313	V. PERHUBUNGAN DAN TRANSPORTASI				
2314	I. Perhubungan *				
2315	1. Transportasi Darat *				
2316	1). Angkutan Darat *				
2317	1. Jumlah Barang yang Terangkut Angkutan Umum	0		Ton	
2318	2. Jumlah Angkutan Darat	0		Unit	
2319	2). Terminal Penumpang *				
2320	1. Kelas A	0		Unit	
2321	2. Kelas B	0		Unit	
2322	3. Kelas C	0		Unit	
2323	4. Jumlah Orang Melalui Terminal	0		Orang	
2324	5. Jumlah Barang Melalui Terminal	0		Ton	
2325	6. Terminal Darat **	0		Buah	
2326	1). Terminal Barang	0		Unit	
2327	2). Terminal Penumpang	0		Unit	
2328	3). Angkutan Penyeberangan *				
2329	1. Dermaga	0		Unit	
2330	2. Komersil	0		Unit	
2331	3. Perintis	0		Unit	

No	Nama	Nilai		Satuan	Keterangan
		2019	2020		
2332	4. Kapal Ferry	0		Unit	
2333	5. Kendaraan Roda Empat	0		Unit	
2334	6. Jumlah Orang Melalui Dermaga	0		Orang	
2335	7. Jumlah Barang Melalui Dermaga	0		Ton	
2336	4). Jumlah Jembatan Timbang	0		Buah	
2337	5). Angkutan Kereta Api *				
2338	1. Jumlah Stasiun Kereta Api	0		Stasiun	
2339	6). Jumlah pemasangan rambu-rambu	0		Unit	
2340	7). Jumlah rambu-rambu yang seharusnya tersedia	0		Unit	
2341	2. Transportasi Laut *				
2342	1). Jumlah Pelabuhan	0		Unit	
2343	2). Pelabuhan Yang Diusahakan *				
2344	1. Peti Kemas	0		Unit	
2345	2. Semi Peti Kemas	0		Unit	
2346	3. Non Peti Kemas	0		Unit	
2347	3). Pelabuhan Yang Tidak Diusahakan *				
2348	1. Pendaratan Ikan	0		Unit	
2349	2. Kapal	0		Unit	
2350	3. Penumpang	285		Unit	
2351	4. Peln	0		Unit	
2352	5. Jumlah	0		Unit	
2353	6. Kapasitas	0		Unit	
2354	7. Swasta	0		Unit	
2355	8. Jumlah	0		Orang	
2356	3. Transportasi Udara *				
2357	1). Jumlah Bandara *				
2358	1. Internasional	0		Buah	
2359	2. lokal	0		Buah	
2360	3. Jumlah Orang yang Melalui Bandara	0		Orang	
2361	4. Jumlah Barang yang Melalui Bandara	0		Ton	
2362	2). Jumlah Maskapai	0		Unit	
2363	4. Jumlah Penumpang Angkutan **	0		Orang	
2364	1). Jumlah Penumpang Bis	0		Orang	
2365	2). Jumlah Penumpang Kereta Api	0		Orang	
2366	3). Jumlah Penumpang Kapal Laut	0		Orang	
2367	4). Jumlah Penumpang Pesawat Udara	0		Orang	
2368	II. Angkutan Umum *				
2369	1. Jumlah Angkutan Umum **	0		Unit	
2370	1). Mobil Penumpang Umum	0		Unit	
2371	2). Mobil Bus	0		Unit	
2372	3). Mobil Barang	0		Unit	
2373	4). Kereta Gandengan	0		Unit	
2374	5). Kereta Tempelan	0		Unit	
2375	2. Jumlah Ijin Trayek yang Dikeluarkan **	0		Unit	
2376	1). Izin Trayek antarkota antarprovinsi	0		Unit	

No	Nama	Nilai		Satuan	Keterangan
		2019	2020		
2377	2). Izin Trayek Perkotaan	0		Unit	
2378	3). Izin Trayek Pedesaan	0		Unit	
2379	3. Jumlah Uji Kir Angkutan Umum **	0		Unit	
2380	1). Mobil Penumpang Umum	0		Unit	
2381	2). Mobil Bus	0		Unit	
2382	3). Mobil Barang	0		Unit	
2383	4). Kereta Gandengan	0		Unit	
2384	5). Kereta Tempelan	0		Unit	
2385	4. Lama Pengujian KIR **	0		Hari	
2386	1). Mobil Penumpang Umum	0		Hari	
2387	2). Mobil Bus	0		Hari	
2388	3). Mobil Barang	0		Hari	
2389	4). Kereta Gandengan	0		Hari	
2390	5). Kereta Tempelan	0		Hari	
2391	5. Biaya Pengujian KIR **	0		Rp	
2392	1). Mobil Penumpang Umum	0		Rp	
2393	2). Mobil Bus	0		Rp	
2394	3). Mobil Barang	0		Rp	
2395	4). Kereta Gandengan	0		Rp	
2396	5). Kereta Tempelan	0		Rp	
2397	III. Pelayanan Transportasi *				
2398	1. Fasilitas Pendukung Keselamatan (Pengujian, dll)	0		Unit	
2399	2. Fasilitas Perlengkapan Jalan (halte, trotoar) **	0		Unit	
2400	1). Trotoar	0		Unit	
2401	2). Jalur Sepeda	0		Unit	
2402	3). Tempat Penyeberangan Pejalan Kaki	0		Unit	
2403	4). Halte	0		Unit	
2404	5). Fasilitas Khusus Penyandang Cacat	0		Unit	
2405	3. Jaringan Jalan dan Perambuan	0		Unit	
2406	4. Jaringan Pelayanan Angkutan	0		Unit	
2407	5. Manajemen Rekayasa	0		Unit	
2408	6. Pelayanan Angkutan	0		Unit	
2409	7. Penerangan Jalan Lingkungan	0		Unit	
2410	IV. Jumlah Kendaraan Bermotor **	0		Unit	
2411	1. Mobil Penumpang	0		Unit	
2412	2. Bus	0		Unit	
2413	3. Truk	0		Unit	
2414	4. Sepeda Motor	0		Unit	
V.	EKONOMI				
2415	I. INDUSTRI, PERDAGANGAN, PENGEMBANGAN USAHA NASIONAL, LEMBAGA KEUANGAN DAN KOPERASI				
2416	I. Industri *				
2417	1. Industri Kecil *				
2418	1). Unit Kerja	0		Unit	
2419	2). Tenaga Kerja	0		Orang	
2420	3). Nilai Produksi	0		Rp Juta	

No	Nama	Nilai		Satuan	Keterangan
		2019	2020		
2421	4). Jumlah Industri Kecil per Jenis Kerajinan *				
2422	1. Kulit	0		Unit	
2423	2. Kayu	0		Unit	
2424	3. Logam/Logam Mulia	0		Unit	
2425	4. Anyaman/Gerabah/Keramik	0		Unit	
2426	5. Dari Kain Tenun	0		Unit	
2427	6. Industri Makanan/Minuman	0		Unit	
2428	7. Rambut	0		Unit	
2429	8. Tekstil	0		Unit	
2430	9. Pakaian jadi	0		Unit	
2431	10. Kertas	0		Unit	
2432	11. Penerbitan, Percetakan, dan reproduksi media rekaman	0		Unit	
2433	12. Industri Batu Bara, Pengilangan Minyak Bumi, Pengolahan Minyak Gas Bumi, Barang dari Hasil Pengilang	0		Unit	
2434	13. Kimia	0		Unit	
2435	14. Karet	0		Unit	
2436	15. Daur ulang	0		Unit	
2437	16. Rokok	0		Unit	
2438	2. Industri Mikro *				
2439	1). Unit Kerja	0		Unit	
2440	2). Tenaga Kerja	0		Orang	
2441	3). Nilai Produksi	0		Rp Juta	
2442	4). Jumlah Industri Mikro	0		Unit	
2443	3. Industri Menengah *				
2444	1). Unit Kerja	0		Unit	
2445	2). Tenaga Kerja	0		Orang	
2446	3). Nilai Produksi	0		RP Juta	
2447	4). Jumlah Industri Menengah	0		Unit	
2448	4. Industri Besar *				
2449	1). Unit Kerja	0		Unit	
2450	2). Tenaga Kerja	0		Orang	
2451	3). Nilai Produksi	0		Rp Juta	
2452	5. Industri Rumah Tangga *				
2453	1). Jumlah Unit Usaha	0		Unit	
2454	2). Jumlah Tenaga Kerja	0		Orang	
2455	6. Jumlah Seluruh Perusahaan Wajib Amdal	0		Unit	
2456	7. Jumlah Perusahaan Wajib AMDAL yang Telah Diawasi	0		Unit	
2457	II. Perdagangan *				
2458	1. Sarana Perdagangan *				
2459	1). Pasar Tradisional	5		Buah	
2460	2). Pasar Swalayan/Supermarket/Toserba	6		Buah	
2461	3). Hipermarket	0		Buah	
2462	4). Pasar Grosir	0		Buah	
2463	5). Mal/Plaza	0		Buah	
2464	6). Pertokoan/Warung/Kios	0		Buah	
2465	2. Restoran dan Rumah Makan *				

No	Nama	Nilai		Satuan	Keterangan
		2019	2020		
2466	1). Restoran	0		Unit	
2467	1. Jumlah Jenis Restoran *				
2468	1). Jenis Tertinggi	0		Unit	
2469	2). Jenis Menengah	0		Unit	
2470	3). Jenis Terendah	182		Unit	
2471	2. Jumlah Kelas Restoran *				
2472	1). Kelas A	0		Unit	
2473	2). Kelas B	0		Unit	
2474	3). Kelas C	0		Unit	
2475	4). Kelas D	0		Unit	
2476	2). Rumah Makan	0		Unit	
2477	1. Jumlah Jenis Rumah Makan *				
2478	1). Jenis Tertinggi	0		Unit	
2479	2). Jenis Menengah	0		Unit	
2480	3). Jenis Terendah	0		Unit	
2481	2. Jumlah Kelas Rumah Makan *				
2482	1). Kelas A	4		Unit	
2483	2). Kelas B	6		Unit	
2484	3). Kelas C	0		Unit	
2485	4). Kelas D	0		Unit	
2486	3. Jenis Bangunan Pasar *				
2487	1). Pasar Bangunan Permanen/Semi Permanen	0		Buah	
2488	2). Pasar Tanpa Bangunan Permanen/Semi Permanen	0		Buah	
2489	3). Pusat Perdagangan	0		Unit	
2490	4. Rumah Potong Hewan dan Unggas	0		Unit	
2491	III. Pengembangan Usaha Nasional *				
2492	1. Koperasi *				
2493	1). Jumlah Koperasi Aktif	5		Buah	
2494	2). Jumlah Koperasi Tidak Aktif	0		Buah	
2495	3). Jumlah Induk Koperasi	0		Buah	
2496	4). Jumlah Koperasi Primer	2		Buah	
2497	5). Jumlah KUD	0		Buah	
2498	6). Jumlah Non KUD	0		Buah	
2499	2. Jumlah Pengusaha *				
2500	1). Pengusaha Kecil	0		Orang	
2501	2). Pengusaha Menengah	0		Orang	
2502	3). Pengusaha Besar	0		Orang	
2503	IV. Nilai Ekspor Total	0		Rp Juta	
2504	V. Nilai Impor Total	0		Rp Juta	
2505	VI. Nilai Ekspor dan Impor Non Migas *				
2506	1. Ekspor	0		Rp Juta	
2507	2. Impor	0		Rp Juta	
2508	VII. Jumlah Industri/Perusahaan yang Menerapkan K3	0		Unit	
2509	VIII. Jumlah Kelompok Pedagang/Usaha Informal	0		Kelompok	
2510	IX. Input Output Industri *				

No	Nama	Nilai		Satuan	Keterangan
		2019	2020		
2511	1. Input Bahan **	0		Rp Juta	
2512	1). Total Input Impor	0		Rp Juta	
2513	2). Total Input Domestik Selain Lokal	0		Rp Juta	
2514	3). Total Input Lokal	0		Rp Juta	
2515	2. Total Output	0		Rp Juta	
2516	3. Nilai Tambah *				
2517	1). Total Nilai Tambah	0		Rp Juta	
2518	2). Total Tenaga Kerja	0		Rp Juta	
2519	3). Total Subsidi	0		Rp Juta	
2520	4). Total Pajak Tak Langsung	0		Rp Juta	
2521	4. Nilai Tambah Produktivitas Sektor *				
2522	1). Pertanian	0		Rp Juta	
2523	2). Pertambangan & Penggalian	0		Rp Juta	
2524	3). Industri & Pengelolaan	0		Rp Juta	
2525	4). Listrik, Gas & Air Bersih	0		Rp Juta	
2526	5). Konstruksi	0		Rp Juta	
2527	6). Perdagangan, Hotel & Restoran	0		Rp Juta	
2528	7). Pengangkutan & Transportasi	0		Rp Juta	
2529	8). Jasa-jasa	0		Rp Juta	
2530	5. Total Permintaan Akhir	0		Rp Juta	
2531	X. Lembaga Perijinan *				
2532	1. PTSP	0		Unit	
2533	2. PTSP yang Menerapkan SPIPISE	0		Unit	
2534	3. Pengurusan Perijinan *				
2535	1). Lama Pengurusan Perijinan *				
2536	1. SIUP : Surat Izin Usaha Perdagangan	0		Hari	
2537	2. TDP : Tanda Daftar Perusahaan	0		Hari	
2538	3. IUI : Izin Usaha Industri	0		Hari	
2539	4. TDI : Tanda Daftar Industri	0		Hari	
2540	5. IMB : Izin Mendirikan Bangunan	0		Hari	
2541	6. HO : Izin Gangguan	0		Hari	
2542	2). Jumlah Persyaratan Dokument Perijinan *				
2543	1. SIUP : Surat Izin Usaha Perdagangan	0		Dokumen	
2544	2. TDP : Tanda Daftar Perusahaan	0		Dokumen	
2545	3. IUI : Izin Usaha Industri	0		Dokumen	
2546	4. TDI : Tanda Daftar Industri	0		Dokumen	
2547	5. IMB : Izin Mendirikan Bangunan	0		Dokumen	
2548	6. HO : Izin Gangguan	0		Dokumen	
2549	3). Biaya Resmi Perijinan *				
2550	1. SIUP : Surat Izin Usaha Perdagangan	0		Rp	
2551	2. TDP : Tanda Daftar Perusahaan	0		Rp	
2552	3. IUI : Izin Usaha Industri	0		Rp	
2553	4. TDI : Tanda Daftar Industri	0		Rp	
2554	5. IMB : Izin Mendirikan Bangunan	0		Rp	
2555	6. HO : Izin Gangguan	0		Rp	

No	Nama	Nilai		Satuan	Keterangan
		2019	2020		
2556	XI. Jumlah Kelompok Pedagang/Usaha Informal yang Mendapatkan Bantuan Binaan dari Pemda	0		Kelompok	
2557	XII. Jumlah Kelompok Pengrajin	0		Kelompok	
2558	XIII. Jumlah Kelompok Pengrajin yang Mendapatkan Bantuan dari Pemda	0		Kelompok	
2559	XIV. Indeks yang Diterima Petani	0		Kelompok	
2560	XV. Indeks yang Dibayar Petani	0		Kelompok	
2561	XVI. Jumlah Perusahaan Industri Besar Sedang Menurut SubSektor **	0		Perusahaan	
2562	1. Makanan dan minuman	0		Perusahaan	
2563	2. Tembakau	0		Perusahaan	
2564	3. Tekstil	0		Perusahaan	
2565	4. Pakaian jadi	0		Perusahaan	
2566	5. Kulit dan barang dari kulit	0		Perusahaan	
2567	6. Kayu, barang dari kayu, dan anyaman	0		Perusahaan	
2568	7. Kertas dan barang dari kertas	0		Perusahaan	
2569	8. Penerbitan, percetakan, dan reproduksi	0		Perusahaan	
2570	9. Batu bara, minyak dan gas bumi, dan bahan bakar nuklir	0		Perusahaan	
2571	10. Kimia dan barang-barang dari bahan kimia	0		Perusahaan	
2572	11. Karet dan barang-barang dari plastik	0		Perusahaan	
2573	12. Barang galian bukan logam	0		Perusahaan	
2574	13. Logam dasar	0		Perusahaan	
2575	14. Barang-barang dari logam dan peralatannya	0		Perusahaan	
2576	15. Mesin dan perlengkapannya	0		Perusahaan	
2577	16. Peralatan kantor, akuntansi, dan pengolahan data	0		Perusahaan	
2578	17. Mesin listrik lainnya dan perlengkapannya	0		Perusahaan	
2579	18. Radio, televisi, dan perlatan komunikasi	0		Perusahaan	
2580	19. Peralatan kedokteran, alat ukur, navigasi, optik, dan jam	0		Perusahaan	
2581	20. Kendaraan bermotor	0		Perusahaan	
2582	21. Alat angkutan lainnya	0		Perusahaan	
2583	22. Furniture dan industri pengolahan lainnya	0		Perusahaan	
2584	23. Daur ulang	0		Perusahaan	
2585	II. BUMD, PERBANKAN DAERAH DAN LEMBAGA KEUANGAN DAERAH				
2586	I. Jumlah Proyek PMA	0		buah	
2587	1. Realisasi Investasi PMA per Sektor *				
2588	1). Pertanian, Peternakan, Kehutanan, dan Perikanan	0		Rp Juta	
2589	2). Pertambangan dan Penggalian	0		Rp Juta	
2590	3). Industri Pengolahan (migas dan non migas)	0		Rp Juta	
2591	4). Listrik, Gas dan Air Bersih	0		Rp Juta	
2592	5). Bangunan	0		Rp Juta	
2593	6). Perdagangan, Hotel dan Restoran	0		Rp Juta	
2594	7). Pengangkutan dan Komunikasi	0		Rp Juta	
2595	8). Keuangan, Real Estate dan Jasa Perusahaan	0		Rp Juta	
2596	9). Jasa-Jasa	0		Rp Juta	
2597	II. Jumlah Proyek PMDN **	0		buah	
2598	1. Realisasi Investasi PMDN per Sektor *				
2599	1). Pertanian, Peternakan, Kehutanan, dan Perikanan	0		Rp Juta	
2600	2). Pertambangan dan Penggalian			Rp Juta	

No	Nama	Nilai		Satuan	Keterangan
		2019	2020		
2601	3). Industri Pengolahan (migas dan non migas)	0		Rp Juta	
2602	4). Listrik, Gas dan Air Bersih			Rp Juta	
2603	5). Bangunan	0		Rp Juta	
2604	6). Perdagangan, Hotel dan Restoran	0		Rp Juta	
2605	7). Pengangkutan dan Komunikasi	0		Rp Juta	
2606	8). Keuangan, Real Estate dan Jasa Perusahaan	0		Rp Juta	
2607	9). Jasa-Jasa	0		Rp Juta	
2608	2. Investasi *				
2609	1). Total Investasi Pemerintah Pusat	0		Rp Juta	
2610	2). Total Investasi Pemerintah Daerah	0		Rp Juta	
2611	3). Total Investasi Swasta	0		Rp Juta	
2612	III. Jumlah BPR **	0		Buah	
2613	1. Konvensional	0		Buah	
2614	2. Syariah	0		Buah	
2615	IV. Jumlah Bank Umum **	0		Buah	
2616	1. Konvensional	0		Buah	
2617	2. Syariah	0		Buah	
2618	V. Perusahaan Asuransi Kerugian **	0		Buah	
2619	1. Konvensional	0		Buah	
2620	2. Syariah	0		Buah	
2621	VI. Perusahaan Asuransi Jiwa **	0		Buah	
2622	1. Syariah	0		Buah	
2623	2. Konvensional	0		Buah	
2624	VII. Jumlah PDAM	0		Buah	
2625	VIII. Jumlah Investor Berskala Nasional *				
2626	1. PMA *				
2627	1). BUMN Asing	0		Unit	
2628	2). Swasta Asing	0		Unit	
2629	2. PMDN *				
2630	1). BUMD	0		Unit	
2631	2). BUMN	0		Unit	
2632	3). Swasta	0		Unit	
2633	4). Campuran	0		Unit	
2634	IX. Jasa keuangan *				
2635	1. Lembaga Keuangan Non Bank **	0		Unit	
2636	1). Modal Ventura	0		Unit	
2637	2). Lembaga Keuangan Mikro	0		Unit	
2638	3). Perusahaan Asuransi	0		Unit	
2639	4). Cabang Perusahaan Asuransi	0		Unit	
2640	2. Lembaga Keuangan Bank **	0		Unit	
2641	1). Milik Pemerintah	0		Unit	
2642	2). Swasta Nasional	0		Unit	
2643	3). Swasta Asing	0		Unit	
2644	4). Milik Pemerintah Daerah	0		Unit	
2645	5). Milik Pemerintah Asing	0		Unit	

No	Nama	Nilai		Satuan	Keterangan
		2019	2020		
2646	6). Milik Campuran	2		Unit	
2647	7). Jumlah Cabang Milik Pemerintah	0		Unit	
2648	8). Jumlah Cabang Milik Swasta Nasional	0		Unit	
2649	9). Jumlah Cabang Milik Swasta Asing	0		Unit	
2650	10). Jumlah Cabang Milik Pemerintah Daerah	0		Unit	
2651	11). Jumlah Cabang Milik Pemerintah Asing	0		Unit	
2652	12). Jumlah Cabang Milik Campuran	0		Unit	
2653	X. Jumlah UKM non BPR/LKM UKM **			Unit	
2654	1. Jumlah seluruh UKM	0		Unit	
2655	2. Jumlah BPR/LKM	0		Unit	
2656	3. Jumlah UKM non BPR/LKM	0		Unit	
2657	XI. Lembaga Keuangan Perbankan *				
2658	1. Lembaga Non Perbankan	0		Unit	
2659	2. Jumlah Perbankan	0		Unit	
VI.	KEUANGAN DAERAH				
2660	I. PENGELOLAAN ASSET ATAU BARANG DAERAH				
2661	I. Jumlah Aset Daerah *				
2662	1. Aset Bergerak	0		Unit	
2663	2. Aset Tidak Bergerak	0		Unit	
2664	II. Nilai Aset/Barang Daerah *	0			
2665	1. Aset Bergerak	0		Rp Juta	
2666	2. Aset Tidak Bergerak	0		Rp Juta	
2667	III. Nilai Penyusutan *				
2668	1. Aset Bergerak	0		Rp Juta	
2669	2. Aset Tidak Bergerak	0		Rp Juta	
2670	II. EKSPOR PRODUK DOMESTIK REGIONAL BRUTO				
2671	I. PDRB Atas Dasar Harga Berlaku Menurut Lapangan Usaha	0		Rp Miliar	
2672	1. Pertanian, Peternakan, Kehutanan, dan Perikanan **	0		Rp Juta	
2673	1). Tanaman Bahan Makanan	0		Rp Juta	
2674	2). Tanaman Perkebunan	0		Rp Juta	
2675	3). Peternakan	0		Rp Juta	
2676	4). Kehutanan	0		Rp Juta	
2677	5). Perikanan	0		Rp Juta	
2678	2. Pertambangan dan Penggalan **	0		Rp Juta	
2679	1). Pertambangan Minyak dan Gas Bumi	0		Rp Juta	
2680	2). Pertambangan Bukan Migas	0		Rp Juta	
2681	3). Penggalan	0		Rp Juta	
2682	3. Industri Pengolahan (migas dan non migas) **	0		Rp Juta	
2683	1). Pengilangan Minyak Bumi	0		Rp Juta	
2684	2). Gas Alam Cair	0		Rp Juta	
2685	3). Industri Bukan Migas	0		Rp Juta	
2686	4. Listrik, Gas dan Air Bersih **	0		Rp Juta	
2687	1). Listrik	0		Rp Juta	
2688	2). Gas	0		Rp Juta	
2689	3). Air Bersih	0		Rp Juta	

No	Nama	Nilai		Satuan	Keterangan
		2019	2020		
2690	5. Bangunan	0		Rp Juta	
2691	6. Perdagangan, Hotel dan Restoran **	0		Rp Juta	
2692	1). Perdagangan Besar dan Eceran	1		Rp Juta	
2693	2). Hotel	0		Rp Juta	
2694	3). Restoran	0		Rp Juta	
2695	7. Pengangkutan dan Komunikasi **	0		Rp Juta	
2696	1). Angkutan Rel	0		Rp Juta	
2697	2). Angkutan Jalan Raya	0		Rp Juta	
2698	3). Angkutan Laut	1		Rp Juta	
2699	4). Angkutan Sungai, Danau, dan Penyeberangan	0		Rp Juta	
2700	5). Angkutan Udara	0		Rp Juta	
2701	6). Jasa Penungkatan Angkutan	0		Rp Juta	
2702	7). Komunikasi	0		Rp Juta	
2703	8. Keuangan, Real Estate, dan Jasa Perusahaan **	0		Rp Juta	
2704	1). Bank	0		Rp Juta	
2705	2). Lembaga Keuangan Non Bank	0		Rp Juta	
2706	3). Jasa Penunjang Keuangan	0		Rp Juta	
2707	4). Real Estate	0		Rp Juta	
2708	5). Jasa Perusahaan	0		Rp Juta	
2709	9. Jasa-Jasa **	0		Rp Juta	
2710	1). Administrasi Pemerintahan dan Pertahanan	0		Rp Juta	
2711	2). Jasa Pemerintahan Lainnya	0		Rp Juta	
2712	3). Jasa Sosial Kemasyarakatan	0		Rp Juta	
2713	4). Jasa Hiburan dan Rekreasi	0		Rp Juta	
2714	5). Jasa Perorangan dan Rumah Tangga	0		Rp Juta	
2715	10. PDRB Subsektor Pertanian (Palawija)	0		Rp Juta	
2716	11. PDRB Subsektor Perkebunan (Tanaman Keras)	0		RP Juta	
2717	12. PDRB Subsektor Kehutanan	0		Rp Juta	
2718	13. PDRB Subsektor Pariwisata	0		Rp Juta	
2719	14. PDRB Subsektor Perdagangan	0		Rp Juta	
2720	15. PDRB Subsektor Industri	0		Rp Juta	
2721	16. Jasa Industri Rumah Tangga	0		Rp Juta	
2722	17. Transmigrasi	0		Rp Juta	
2723	II. PDRB Tanpa Migas Atas Dasar Berlaku	0		Rp Juta	
2724	III. PDRB Atas Dasar Harga Berlaku Menurut Pengeluaran **	0		Rp Juta	
2725	1. Konsumsi Rumah Tangga	0		Rp Juta	
2726	2. Konsumsi Pemerintah	0		Rp Juta	
2727	3. Pembentukan Modal Tetap Domestik Bruto	0		Rp Juta	
2728	4. Perubahan Stok/Inventori	0		Rp Juta	
2729	5. Ekspor Barang dan Jasa	0		Rp Juta	
2730	6. Impor Barang dan Jasa	0		Rp Juta	
2731	IV. PDRB per Kapita Atas Dasar Harga Berlaku	0		Rp	
2732	V. PDRB per Kapita Tanpa Migas Atas Dasar Berlaku	0		Rp	
2733	VI. PDRB Atas Dasar Harga Konstan Tahun 2000 Menurut Lapangan Usaha **	0		Rp Miliar	
2734	1. Pertanian, Peternakan, Kehutanan, dan Perikanan **	0		Rp Juta	

No	Nama	Nilai		Satuan	Keterangan
		2019	2020		
2735	1). Tanaman Bahan Makanan	0		Rp Juta	
2736	2). Tanaman Perkebunan	0		Rp Juta	
2737	3). Peternakan	0		Rp Juta	
2738	4). Kehutanan	0		Rp Juta	
2739	5). Perikanan	0		Rp Juta	
2740	2. Pertambangan dan Penggalian **	0		Rp Juta	
2741	1). Pertambangan Minyak dan Gas Bumi	0		Rp Juta	
2742	2). Pertambangan Bukan Migas	0		Rp Juta	
2743	3). Penggalian	0		Rp Juta	
2744	3. Industri Pengolahan (migas dan non migas) **	0		Rp Juta	
2745	1). Pengilangan Minyak Bumi	0		Rp Juta	
2746	2). Gas Alam Cair	78,052.34		Rp Juta	
2747	3). Industri Bukan Migas	0		Rp Juta	
2748	4. Listrik, Gas dan Air Bersih **	0		Rp Juta	
2749	1). Listrik	0		Rp Juta	
2750	2). Gas	0		Rp Juta	
2751	3). Air Bersih	0		Rp Juta	
2752	5. Bangunan	1.003761574		Rp Juta	
2753	6. Perdagangan, Hotel dan Restoran **	0		Rp Juta	
2754	1). Perdagangan Besar dan Eceran	0		Rp Juta	
2755	2). Hotel	0		Rp Juta	
2756	3). Restoran	59.234.18		Rp Juta	
2757	7. Pengangkutan dan Komunikasi **	0		Rp Juta	
2758	1). Angkutan Rel	0		Rp Juta	
2759	2). Angkutan Jalan Raya	0		Rp Juta	
2760	3). Angkutan Laut	0		Rp Juta	
2761	4). Angkutan Sungai, Danau, dan Penyeberangan	0		Rp Juta	
2762	5). Angkutan Udara	0		Rp Juta	
2763	6). Jasa Penungkatan Angkutan	0		Rp Juta	
2764	7). Komunikasi	8,369.61		Rp Juta	
2765	8. Keuangan, Real Estate, dan Jasa Perusahaan **	33,014.94		Rp Juta	
2766	1). Bank	0		Rp Juta	
2767	2). Lembaga Keuangan Non Bank	0		Rp Juta	
2768	3). Jasa Penunjang Keuangan	0		Rp Juta	
2769	4). Real Estate	7,789.83		Rp Juta	
2770	5). Jasa Perusahaan	0		Rp Juta	
2771	9. Jasa-Jasa **	0		Rp Juta	
2772	1). Administrasi Pemerintahan dan Pertahanan	0		Rp Juta	
2773	2). Jasa Pemerintahan Lainnya	0		Rp Juta	
2774	3). Jasa Sosial Masyarakat	0		Rp Juta	
2775	4). Jasa Hiburan dan Rekreasi	0		Rp Juta	
2776	5). Jasa Perorangan dan Rumah Tangga	0		Rp Juta	
2777	10. PDRB Subsektor Pertanian (Palawija)	12,695.13		Rp Juta	
2778	11. PDRB Subsektor Perkebunan (Tanaman Keras)	0		Rp Juta	
2779	12. PDRB Subsektor Kehutanan	0		Rp Juta	

No	Nama	Nilai		Satuan	Keterangan
		2019	2020		
2780	13. PDRB Subsektor Pariwisata	0		Rp Juta	
2781	14. PDRB Subsektor Perdagangan	0		Rp Juta	
2782	15. PDRB Subsektor Industri	0		Rp Juta	
2783	16. Jasa Industri Rumah Tangga	43.218.11		Rp Juta	
2784	17. Transmigrasi	0		Rp Juta	
2785	VII. PDRB Tanpa Migas Atas Dasar Harga Konstan Tahun 2000	0		Rp Juta	
2786	VIII. PDRB Atas Dasar Harga Konstan Tahun 2000 Menurut Pengeluaran **	0		Rp Juta	
2787	1. Konsumsi Rumah Tangga	0		Rp Juta	
2788	2. Konsumsi Pemerintah	0		Rp Juta	
2789	3. Pembentukan Modal Tetap Domestik Bruto	254.156.39		Rp Juta	
2790	4. Perubahan Stok/Inventori	4.992.148.00		Rp Juta	
2791	5. Ekspor Barang dan Jasa	0		Rp Juta	
2792	6. Impor Barang dan Jasa	0		Rp Juta	
2793	IX. PDRB per Kapita Atas Dasar Harga Konstan Tahun 2000	0		Rp	
2794	X. PDRB per Kapita Tanpa Migas Atas Dasar Harga Konstan Tahun 2000	0		Rp Juta	
2795	III. RINGKASAN APBD				
2796	I. Pendapatan Daerah *				
2797	1. Pendapatan asli daerah *				
2798	1). Pajak Daerah	0		Rupiah	
2799	2). Retribusi Daerah	0		Rupiah	
2800	3). Hasil Pengelolaan Kekayaan Daerah yang dipisahkan	46,587		Rupiah	
2801	4). Lain-lain Pendapatan Asli Daerah yang sah	0		Rupiah	
2802	5). Pelampauan Penerimaan PAD	0		Rupiah	
2803	6). Pelampauan Lain-lain PAD yang Sah	0		Rupiah	
2804	2. Dana perimbangan *				
2805	1). Dana Bagi Hasil Pajak/ Bagi Hasil Bukan Pajak *				
2806	2). Dana Alokasi Umum *				
2807	3). Dana Alokasi Khusus *				
2808	3. Lain-lain pendapatan daerah yang sah *				
2809	1). Hibah	0		Rupiah	
2810	2). Dana Darurat	25.001.17		Rupiah	
2811	3). Dana Bagi Hasil Pajak dari Provinsi dan Pemerintah Daerah lainnya *				
2812	4). Dana Penyesuaian dan Otonomi Khusus *				
2813	5). Bantuan Keuangan dari Provinsi atau Pemerintah Daerah lainnya	0		Rupiah	
2814	6). Lain-lain Pendapatan Daerah yang sah	0		Rupiah	
2815	II. Belanja Daerah *				
2816	1. Belanja Tidak Langsung *				
2817	1). Belanja tidak langsung pegawai *				
2818	2). Realisasi Belanja Tidak langsung Pemenuhan Kebutuhan Aparatur **	3.314.31		Rupiah	
2819	1. Belanja Gaji dan Tunjangan	14.982.04		Rupiah	
2820	2. Belanja Tambahan Penghasilan	0		Rupiah	
2821	3. Belanja Penerimaan Anggota dan Pimpinan DPRD serta Operasional KDH&WKDH	0		Rupiah	
2822	4. Belanja Pemungutan Pajak Daerah	0		Rupiah	
2823	3). Belanja bunga	28.941.55		Rupiah	
2824	4). Belanja subsidi	0		Rupiah	

No	Nama	Nilai		Satuan	Keterangan
		2019	2020		
2825	5). Belanja hibah	0		Rupiah	
2826	6). Belanja bantuan sosial	0		Rupiah	
2827	7). Belanja Bagi Hasil Kepada Provinsi/Kabupaten/Kota dan Pemerintahan Desa	0		Rupiah	
2828	8). Belanja Bantuan Keuangan Kepada Provinsi/Kabupaten/Kota Dan Pemerintahan Desa	0		Rupiah	
2829	9). Belanja Tidak Terduga	0		Rupiah	
2830	10). Rasio Belanja Tidak Langsung Terhadap Jumlah Belanja Daerah	0		%	
2831	11). Persentase Pertumbuhan Belanja Tidak Langsung	59.612.43		%	
2832	2. Belanja Langsung *				
2833	1). Belanja langsung pegawai *				
2834	2). Realisasi Belanja Langsung Pemenuhan Kebutuhan Aparatur **	0		Rupiah	
2835	1. Belanja Honorarium PNS	0		Rupiah	
2836	2. Belanja Uang Lembur	0		Rupiah	
2837	3. Belanja Beasiswa Pendidikan PNS	53.012.07		Rupiah	
2838	4. Belanja Kursus, Pelatihan, Sosialisasi dan Bimbingan Teknis PNS	0		Rupiah	
2839	5. Belanja Premis Asuransi Kesehatan	0		Rupiah	
2840	6. Belanja Makanan dan Minuman Pegawai	0		Rupiah	
2841	7. Belanja Pakaian Dinas dan Atributnya	0		Rupiah	
2842	8. Belanja Pakaian Khusus dan Hari-Hari Tertentu	0		Rupiah	
2843	9. Belanja Perjalanan Dinas	126.879.26		Rupiah	
2844	10. Belanja Perjalanan Pindah Tugas	0		Rupiah	
2845	11. Belanja Pemulangan Pegawai	0		Rupiah	
2846	12. Belanja Modal (Kantor, Mobil Dinas, Meubeleair, Peralatan dan Perlengkapan lain	0		Rupiah	
2847	3). Belanja barang dan jasa *				
2848	4). Belanja modal *				
2849	5). Sisa Penghematan Belanja atau Akibat Lainnya	0		Rupiah	
2850	III. Pembiayaan Daerah *				
2851	1. Penerimaan pembiayaan *				
2852	1). Sisa Lebih Perhitungan Anggaran Tahun Anggaran sebelumnya (SiLPA)	0		Rupiah	
2853	2). Pencairan dana cadangan	0		Rupiah	
2854	3). Hasil penjualan kekayaan Daerah yang dipisahkan	0		Rupiah	
2855	4). Penerimaan pinjaman daerah	0		Rupiah	
2856	5). Penerimaan kembali pemberian pinjaman	0		Rupiah	
2857	6). Penerimaan piutang daerah	0		Rupiah	
2858	2. Pengeluaran pembiayaan *				
2859	1). Pembentukan dana cadangan	0		Rupiah	
2860	2). Penyertaan modal (Investasi) pemerintah daerah	0		Rupiah	
2861	3). Pembayaran pokok utang	0		Rupiah	
2862	4). Pemberian pinjaman daerah	0		Rupiah	
2863	5). Pembayaran Kegiatan Lanjutan	0		Rupiah	
2864	6). Pengeluaran Perhitungan Pihak Ketiga	0		Rupiah	
2865	3. Sisa lebih pembiayaan anggaran tahun berkenaan (SiLPA)	0		Rupiah	
2866	IV. Pelampauan Penerimaan Dana Perimbangan	0		Rp Juta	
2867	V. Jumlah Dana Perimbangan dari Propinsi ke Kab/Kota *				
2868	1. Pagu	0		Rp Juta	
2869	2. Realisasi	0		Rp Juta	

No	Nama	Nilai		Satuan	Keterangan
		2019	2020		
2870	VI. Jumlah Dana Perimbangan dari Propinsi ke Desa *				
2871	1. Pagu	0		Rp Juta	
2872	2. Realisasi	0		Rp Juta	
2873	VII. Jumlah alokasi APBD Propinsi ke Kab/Kota	0		Rp Juta	
2874	VIII. Jumlah Alokasi APBD Propinsi ke Desa	0		Rp Juta	
2875	IV. DANA PERIMBANGAN				
2876	I. Dana Perimbangan	0		Rp Juta	
2877	1. Jumlah Dana Alokasi Khusus *				
2878	1). Pagu	0		Rp Juta	
2879	2). Realisasi	0		Rp Juta	
2880	2. Jumlah Dana Alokasi Umum *				
2881	1). Pagu	0		Rp Juta	
2882	2). Realisasi	0		Rp Juta	
2883	3. Jumlah Dana Bagi Hasil Pajak *				
2884	1). Pagu	0		Rp Juta	
2885	2). Realisasi	0		Rp Juta	
2886	4. Jumlah Dana Bagi Hasil Sumber Daya Alam *				
2887	1). Pagu	0		Rp Juta	
2888	2). Realisasi	0		Rp Juta	
2889	5. Jumlah Dana Perimbangan (a+b+c+d) *				
2890	1). Pagu	0		Rp Juta	
2891	2). Realisasi	0		Rp Juta	
2892	V. PINJAMAN DAERAH				
2893	I. Pinjaman Dalam Negeri	0		Rp	
2894	II. Pinjaman Luar Negeri *				
2895	1. Pinjaman Luar Negeri Pemerintah	0		Rp	
2896	2. Pinjaman Luar Negeri Swasta	0		Rp	
2897	III. Pinjaman Obligasi Daerah	0		Rp	
2898	VI. PAJAK DAERAH				
2899	I. Pajak Hotel	0		Rp Juta	
2900	II. Pajak Restoran	0		Rp Juta	
2901	III. Pajak Hiburan	0		Rp Juta	
2902	IV. Pajak Reklame	0		Rp Juta	
2903	V. Pajak Penerangan Jalan	0		Rp Juta	
2904	VI. Pajak Mineral Bukan Logam dan Batuan	0		Rp Juta	
2905	VII. Pajak Parkir	0		Rp Juta	
2906	VIII. Pajak Air Tanah	0		Rp Juta	
2907	IX. Pajak Sarang Burung Walet	0		Rp Juta	
2908	X. Pajak Bumi dan Bangunan Perdesaan dan Perkotaan (PBB-P2)	1,177,894,211		Rp Juta	
2909	XI. Bea Perolehan Hak atas Tanah dan Bangunan (BPHTP)	0		Rp Juta	
2910	XII. Jumlah Pajak yang dikeluarkan	0		Rp Juta	
2911	XIII. Jumlah Insentif Pajak yang mendukung iklim investasi	0		Rp Juta	
2912	VII. RETRIBUSI DAERAH				
2913	I. Retribusi Jasa Umum **	0		RP Juta	
2914	1. Retribusi Pelayanan Kesehatan	0		Rp Juta	

No	Nama	Nilai		Satuan	Keterangan
		2019	2020		
2915	2. Retribusi Pelayanan Persampahan/Kebersihan	0		Rp Juta	
2916	3. Retribusi Pengganti Biaya Cetak Kartu Tanda Penduduk dan Akte Catatan Sipil	0		Rp Juta	
2917	4. Retribusi Pelayanan Pemakaman dan Pengabuan Mayat	0		Rp Juta	
2918	5. Retribusi Pelayanan Parkir di Tepi Jalan Umum	0		Rp Juta	
2919	6. Retribusi Pelayanan Pasar	0		Rp Juta	
2920	7. Retribusi Pengujian Kendaraan Bermotor	0		Rp Juta	
2921	8. Retribusi Pemeriksaan Alat Pemadam Kebakaran	0		Rp Juta	
2922	9. Retribusi Penggantian Biaya Cetak Peta	0		Rp Juta	
2923	10. Retribusi Penyediaan dan/atau Penyedotan Kakus	0		Rp Juta	
2924	11. Retribusi Pengolahan Limbah Cair	0		Rp Juta	
2925	12. Retribusi Pelayanan Tera/Tera Ulang	0		Rp Juta	
2926	13. Retribusi Pelayanan Pendidikan	0		Rp Juta	
2927	14. Retribusi Pengendalian Menara Telekomunikasi	0		Rp Juta	
2928	II. Retribusi Jasa Usaha **	0		RP Juta	
2929	1. Retribusi Pemakaian Kekayaan Daerah	0		Rp Juta	
2930	2. Retribusi Pasar Grosir dan/atau Pertokoan	0		Rp Juta	
2931	3. Retribusi Tempat Pelelangan	0		Rp Juta	
2932	4. Retribusi Terminal	0		Rp Juta	
2933	5. Retribusi Tempat Khusus Parkir	0		Rp Juta	
2934	6. Retribusi Tempat Penginapan/ Pesanggrahan/Villa	0		Rp Juta	
2935	7. Retribusi Rumah Potong Hewan	0		Rp Juta	
2936	8. Retribusi Pelayanan Kepelabuhanan	0		Rp Juta	
2937	9. Retribusi Tempat Rekreasi dan Olah Raga	0		Rp Juta	
2938	10. Retribusi Penyeberangan di Air	0		Rp Juta	
2939	11. Retribusi Penjualan Produksi Usaha Daerah	0		Rp Juta	
2940	III. Retribusi Perizinan Tertentu *				
2941	1. Retribusi Izin Mendirikan Bangunan (IMB)	0		Rp Juta	
2942	2. Retribusi Izin Tempat Penjualan Minuman Beralkohol	0		Rp Juta	
2943	3. Retribusi Izin Gangguan (HO)	0		Rp Juta	
2944	4. Retribusi Izin Trayek	0		Rp Juta	
2945	5. Retribusi Izin Usaha Perikanan	0		Rp Juta	
2946	IV. Jumlah Retribusi yang dikeluarkan	0		Rp Juta	
2947	V. Jumlah Retribusi yang mendukung iklim investasi	0		Rp Juta	
VII.	POLITIK, HUKUM DAN KEAMANAN				
2948	I. POLITIK DALAM NEGERI DAN PENGAWASAN				
2949	I. Jumlah Anggota DPRD	0		Orang	
2950	II. Komposisi Anggota DPRD Berdasarkan Jenis Kelamin *				
2951	1. Pria	0		Orang	
2952	2. Perempuan	0		Orang	
2953	III. Jumlah Fraksi DPRD	0		Fraksi	
2954	IV. Partai Politik *				
2955	1. Jumlah Parpol Daerah	0		Partai	
2956	2. Jumlah Parpol Peserta Pemilu	0		Partai	
2957	V. Karakteristik Politik Masyarakat *				
2958	1. Jumlah Pemilih	0		Orang	

No	Nama	Nilai		Satuan	Keterangan
		2019	2020		
2959	VI. Tingkat Partisipasi Pemilih *				
2960	1. Jumlah Pemilih	0		Orang	
2961	VII. Organisasi Kemasyarakatan *				
2962	1. Jumlah Orkesmas Berdasarkan Profesi	0		Buah	
2963	2. Jumlah Orkesmas Berdasarkan Agama	0		Buah	
2964	VIII. Jumlah Lembaga Pemberdayaan Masyarakat *				
2965	1. Kelompok Binaan LPM	0		Kelompok	
2966	2. Jumlah LPM Berprestasi	0		Kelompok	
2967	IX. Jumlah Program Pemberdayaan Masyarakat	0		Program	
2968	X. Jumlah Swadaya Masyarakat Mendukung Program Pemberdayaan Masyarakat	0		Orang	
2969	XI. Jumlah Program Pemberdayaan Masyarakat yang Dikembangkan dan Dipelihara Masyarakat	0		Program	
2970	XII. Lembaga Swadaya Masyarakat (LSM) *				
2971	1. Jumlah LSM Lokal **	0		Buah	
2972	1). LSM Lokal Terdaftar	0		Buah	
2973	2). LSM Lokal Tidak Aktif	0		Buah	
2974	2. Jumlah LSM Nasional **	0		Buah	
2975	1). LSM Nasional Terdaftar	0		Buah	
2976	2). LSM Nasional Tidak Aktif	0		Buah	
2977	3. Jumlah LSM Asing/Internasional yang Beroperasi di Daerah **	0		Buah	
2978	1). LSM Asing/Internasional Terdaftar	0		Buah	
2979	2). LSM Asing/Internasional Tidak Aktif	0		Buah	
2980	XIII. Jumlah Kegiatan Pembinaan Politik Daerah	0		Kegiatan	
2981	II. HUKUM				
2982	I. Perkara Hukum *				
2983	1. Jumlah Perkara Dilaporkan : *				
2984	1). Pidana	0		Perkara	
2985	2). Perdata	0		Perkara	
2986	3). Politik dan HAM	0		Perkara	
2987	4). Lalu Lintas	0		Perkara	
2988	2. Jumlah Perkara terselesaikan: *				
2989	1). Pidana	0		Perkara	
2990	2). Perdata	0		Perkara	
2991	3). Politik dan HAM	0		Perkara	
2992	4). Lalu Lintas	0		Perkara	
2993	5). Perlindungan perempuan dan anak	0		Perkara	
2994	3. Jumlah Perkara terselesaikan: *				
2995	1). Pidana	0		Perkara	
2996	2). Perdata	0		Perkara	
2997	3). Politik dan HAM	0		Perkara	
2998	4). Lalu Lintas	0		Perkara	
2999	5). Perlindungan perempuan dan anak	0		Perkara	
3000	II. Jumlah Kasus Tanah yang Diselesaikan	0		Kasus	
3001	III. Jumlah Kasus yang Terdaftar	0		Kasus	
3002	IV. Kelembagaan *				
3003	1. Jumlah Pengadilan Agama	0		Buah	

No	Nama	Nilai		Satuan	Keterangan
		2019	2020		
3004	2. Jumlah Pengadilan Negeri	0		Buah	
3005	3. Jumlah Pengadilan Tata Usaha Negara	0		Buah	
3006	4. Lembaga Pemasyarakatan	0		Buah	
3007	5. Kejaksaan Negeri	0		Buah	
3008	V. Jumlah Tindak Kriminal *				
3009	1. Jumlah kasus narkoba	0		Kasus	
3010	2. Jumlah kasus pembunuhan	0		Kasus	
3011	3. Jumlah kasus seksual	0		Kasus	
3012	4. Jumlah kasus penganiayaan	0		Kasus	
3013	5. Jumlah kasus pencurian	0		Kasus	
3014	6. Jumlah kasus penipuan	0		Kasus	
3015	7. Jumlah kasus pemalsuan uang	0		Kasus	
3016	VI. Jumlah Tindak Kriminal yang Ditangani **	0		Kasus	
3017	1. Jumlah kasus narkoba	0		Kasus	
3018	2. Jumlah kasus pembunuhan	0		Kasus	
3019	3. Jumlah kasus seksual	0		Kasus	
3020	4. Jumlah kasus penganiayaan	0		Kasus	
3021	5. Jumlah kasus pencurian	0		Kasus	
3022	6. Jumlah kasus penipuan	0		Kasus	
3023	7. Jumlah kasus pemalsuan uang	0		Kasus	
3024	III. KEAMANAN, KETERTIBAN MASYARAKAT				
3025	I. Keamanan, Ketertiban Masyarakat *				
3026	1. Jumlah Kriminalitas	0		Kasus	
3027	2. Kasus Pertikaian Antar Warga *				
3028	1). Antar Etnis	0		Kasus	
3029	2). Antar Wilayah Desa	0		Kasus	
3030	3). Antar Agama	0		Kasus	
3031	4). Antar Simpatisan Parpol	0		Kasus	
3032	5). Antar Pelajar	0		Kasus	
3033	3. Unjuk Rasa *				
3034	1). Bidang Politik	0		Kasus	
3035	2). Bidang Ekonomi	0		Kasus	
3036	3). Bidang lainnya	0		Kasus	
3037	4. Jumlah Sengketa Pengusaha dan Pekerja	0		Kasus	
3038	5. Jumlah Perselisihan Buruh dan Pengusaha Terhadap Kebijakan Ppemerintah Daerah	0		Kasus	
3039	6. Jumlah Penyelesaian Perselisihan Buruh dan Pengusaha dengan Kebijakan Pemda	0		Kasus	
3040	7. Kasus Pemogokan Kerja	0		Kasus	
3041	8. Korban Pertikaian Antar Warga/ Unjuk Rasa *				
3042	1). Korban Meninggal	0		Jiwa	
3043	2). Korban Luka-Luka	0		Jiwa	
3044	9. Jumlah Pengungsi Akibat Pertikaian Antar Warga/ Unjuk Rasa	0		Jiwa	
3045	10. Kerugian Material Akibat Pertikaian Antar Warga/ Unjuk Rasa	0		Rp	
3046	11. Aparat dan Sarana Keamanan *				
3047	1). Jumlah Aparat Keamanan (Polisi)	0		Orang	
3048	2). Jumlah Aparat Pamong Praja	0		Orang	

No	Nama	Nilai		Satuan	Keterangan
		2019	2020		
3049	3). Jumlah Aparat Linmas	0		Orang	
3050	4). Jumlah Pos Keamanan (Polisi)	0		Unit	
3051	5). Jumlah Polisi Hutan	0		Orang	
3052	6). Jumlah Mobil Pemadam Kebakaran	0		Unit	
3053	7). Jumlah Pos Pemadam Kebakaran	0		Unit	
3054	8). Jumlah Pos Siskamling	0		Unit	
3055	9). Jumlah Patroli Petugas Satpol PP Pemantauan dan Penyelesaian Pelanggaran K3 Dalam 24 Jam	0		Orang	
3056	10). Jumlah Petugas Perlindungan Masyarakat	0		Orang	
3057	12. Jumlah Pelanggaran K3 (ketertiban, ketentraman, keindahan)	0		kasus	
3058	13. Jumlah Penyelesaian Pelanggaran K3 (ketertiban, ketentraman, keindahan)	0		kasus	
3059	14. Jumlah Kejadian Kebakaran	1		Kasus	
3060	15. Jumlah Ketepatan Waktu Tindakan Pemadam Kebakaran	0		Kasus	
3061	16. Antar Ormas			Kasus	
VIII.	INSIDENSIAL				
3062	I. BENCANA ALAM				
3063	I. Jumlah Pengungsi Akibat *				
3064	1. Banjir	0		Orang	
3065	2. Gunung Meletus	0		Orang	
3066	3. Longsor	0		Orang	
3067	4. Gempa	0		Orang	
3068	5. Tsunami	0		Orang	
3069	6. Kebakaran	0		Orang	
3070	7. Lainnya	0		Orang	
3071	II. Jumlah Lokasi Pengungsian	0		Lokasi	
3072	III. Jumlah Pengungsi yang telah kembali ke Lokasi Asal	0		Jiwa	
3073	IV. Jumlah pengungsi yang telah direlokasi	0		Jiwa	
3074	V. Jumlah Korban Bencana Alam **	0		Jiwa	
3075	1. Meninggal	0		Jiwa	
3076	2. Hilang	0		Jiwa	
3077	3. Luka-luka	0		Jiwa	
3078	VI. Jumlah Lokasi Bencana	0		Lokasi	
3079	VII. Jumlah Kecamatan Lokasi Bencana	0		Kec	
3080	VIII. Jumlah Perkiraan Kerugian Akibat Bencana	0		Rp Juta	
3081	IX. Kebutuhan Bantuan *				
3082	1. Dana	0		Rp Juta	
3083	2. Beras	0		Ton	
3084	3. Mie Instan	0		Kardus	
3085	4. Minyak Goreng	0		Liter	
3086	5. Obat-obatan	0		Paket	
3087	6. Pakaian	0		Paket	
3088	7. Material Bangunan	0		Paket	
3089	8. Peralatan Tanggap Darurat Bencana	0		Unit	
3090	9. Air Bersih	0		Liter	
3091	10. Lainnya	0		Paket	
3092	II. PENYAKIT MENULAR				

No	Nama	Nilai		Satuan	Keterangan
		2019	2020		
3093	I. Jumlah Kasus Wabah/Endemi Pada Manusia *				
3094	1. Sapi Gila	0		Kasus	
3095	2. Flu Burung	0		Kasus	
3096	3. Chikungunya	0		Kasus	
3097	4. Demam berdarah	0		Kasus	
3098	5. Hepatitis	0		Kasus	
3099	6. Kolera	0		Kasus	
3100	7. Malaria	0		Kasus	
3101	8. Meningitis	0		Kasus	
3102	9. Tuberkulosis	0		Kasus	
3103	10. AIDS	0		Kasus	
3104	11. HIV	0		Kasus	
3105	12. Dikteri	0		Kasus	
3106	13. Rabies	0		Kasus	
3107	II. Jumlah Kasus Wabah/Endemi Pada Hewan *	0			
3108	1. Sapi Gila	0		Kasus	
3109	2. Flu Burung	0		Kasus	
3110	3. Flu Babi	0		Kasus	
3111	4. Anjing Gila	0		Kasus	
3112	III. PENCURIAN IKAN				
3113	I. Jumlah Kasus Pencurian Ikan	0		Kasus	
3114	II. Jumlah Kapal Pencuri Ikan yang disita	0		Buah	
3115	III. Jumlah Lokasi Pencurian Ikan	0		Lokasi	
3116	IV. KEBAKARAN HUTAN				
3117	I. Luas Areal Hutan yang Terbakar	0		Ha	
3118	II. Jumlah Korban Jiwa	0		Jiwa	
3119	III. Jumlah Lokasi Kebakaran Hutan	0		Lokasi	
3120	V. PENCURIAN DAN PENYELUNDUPAN KAYU				
3121	I. Volume Kayu yang Dicuri	0		M3	
3122	II. Jumlah Kasus	0		Kasus	
3123	III. Jumlah Lokasi Pencurian dan Penyelundup	0		Lokasi	


Klirong, Desember 2017


CAMAT KLIRONG


PRAWOTO, S.Sos
Pembina TK I


19631114 198603 1 017


No	Nama	Nilai		Satuan	Keterangan
		2019	2020		










































































































































































































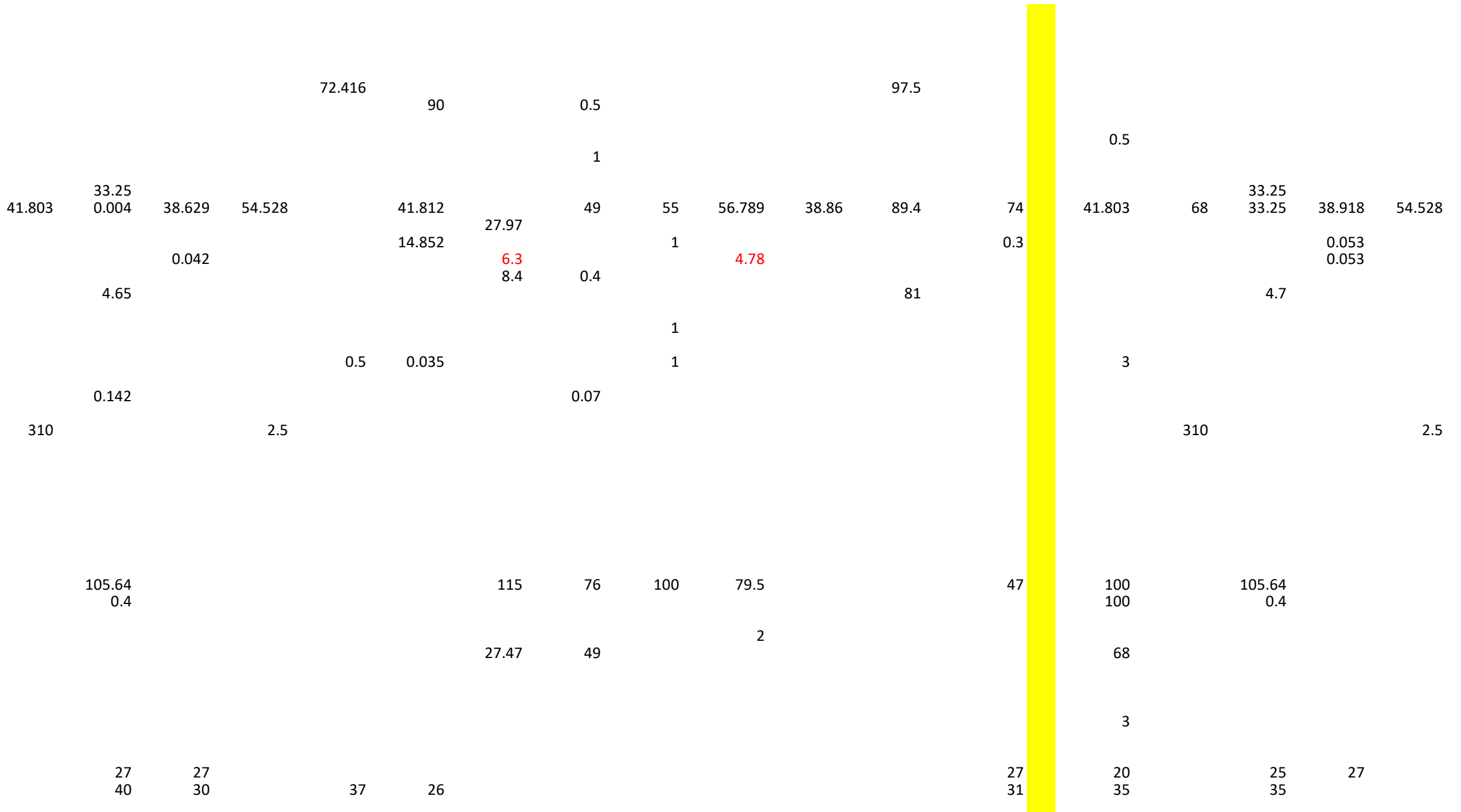












84.42	21											84.42			
84.42		263				84.42	84.42	84.42					84.42		
	8.67		263.6	324			263.6		564	719	1.3	263.6		7.5	
564	14.96			564	324		564	56.4	564	730	2.1	263.6	564	13.12	
	18													17	
0.53	32	31				0.53	0.53	12.53					0.53	30	31











	1615	2719	2607		1639	1550		2907	3981	3129	4800	317	2553	1835	1720	2731	
„	791	1409		1286		792		1466	1990	1548	2350	2481	1229	976	789	1410	
	824	1310		1327		758		1483	1974	1581	2450	3135	1324	858	835	1321	
	791	1409				758		1466	3990		2350	2491	1229	397	789	1410	
	824	1310				530		1483	1974		2450	2907	1324	432	835	1321	
34	1465					1455			106		3010	81	849	14	1540		
1254	1240	1760	1633	1751	1002	893		1753	2617	1948	2806	3438	2482	1264	980	3380	1622
1346	1292	1635	1551	1796	1014	935		1952	2590	1918	3353	3752	2578	1352	1183	1765	1554
34	1465	878				1452		2421	53		1461	16	843	14	845	1615	
34	2914	878				535		2421	53		1461	18	792	14	850	881	
915	2915	1101	883			535		998	1544	1327	5570	1836	1585	915	2163	881	938
	3155	3015				1560		2831	1803		2899	4689	583		1812	1120	
	243	964	263			220		619	612		372	84			245	964	263
	54		1104			315		619	638		1170	183			48		1104
61	243	212				215			612	364	372	698	187	61	240	212	
249	69	869				335			638	574	1045	1138	1398	249	89	871	
	221	198	122		42	155		106	233	130	395	264		46	45	201	121
	252	276	346		96	127		316	460	295	510	331		97	145	274	346
	120	251	176		138	110		167	223	167	281	328		143	34	254	174
	112	242	148		184	107		206	243	171	295	281		48	41	247	147
	231	285	286		143	116		424	435	417	568	222		201	38	290	286

	194	273	248		177	128		352	371	306	542	867		109	44	276	249
	179	284	236		127	155		352	344	377	465	892		141	42	286	238
	179	191	228		116	105		298	386	339	585	848		99	37	195	225
	158	192	234		110	108		289	374	283	559	851		127	54	192	235
	180	197	241		149	109		328	366	281	591	844		69	62	195	238
	180	273	240		167	113		366	388	280	450	596		87	54	271	241
	178	236	236		154	107		250	350	232	361	578		77	56	237	236
	168	296	243		131	108		51	216	163	327	318		67	49	296	242
	300	171	98		132	130		11	469	314	300	170	603	559	46	171	97
											63.8						
											4927						
											4927						
50	90			3524				3788	90					0.21	53	92	
				3524	121	9											
1500000								900000								1500000	
7																8	
1000000																5500000	
1000000								1000000								1200000	
50000								300000								500000	
	575								4020		5043	169	1837			580	
	409											60				382	
	115											40		1767		125	
	10											69		1771		40	
												159	2873				
												289					
	319										895	167				340	
	518										1295	122				640	
											1600	189					
	105										101	98				120	
	60										183	91				124	
	10										118					21	
	45											36				48	
	3											8				24	
												96				50	
	388					228					40					140	
	252					90					10	45				148	
	180										16					87	
																154	
																74	
						828					860					80	
						824					1280					2	
											30					4	
						11			24		50	5				3	

	2		1		5		10		35		3		1	1		2
	1		2		6		14		15		2		1	2		2
	2													4		
	1								5					2		
650000			900000				11250000							750000		
									201					150		
750000							60							10		
														350000		
							8		8					8		
			8						97					10		
			90													
														10		
														210		
		212	437				429		2190		1451		374	141	212	437
		8							383		7			40	8	
		361					748		54		6			24	361	
		28					15		201		27			10	28	
		462	615				164		52		19		727	85	471	615
		216	166				159		331		25			42	216	166
		29					25		457		18			24	29	
		61					27		416		17			12	61	
		39							296		11			7	39	
	0.4										12.01			0.04		
									1							
									1.96		0.2		3			
														1		
		26	22				42		98		42		33	4	20	18
		22	17				55		108		43		49	5	21	17
	30		16				70		51		34		36	6		17
			16				70		51		34		36	2		17
	27		16						51		34		36	4		17
														60		
1251	30		1633	70	30				66				62	1254	65	1622
1343	20		1551	65	55				66				60	1341	70	1554
				246					6159		3998					
		41	191		45	56	1090	352	52		567		166		15	191
	44	300	1230	811	275	326	1108	1173	803		919		1112	48	332	1235
	167	480	767	238	270	591	501	712	1625		1319		764	163	501	770
	24	621	789	82	578	321	699	1081	2282		476		973	28	624	791
	49	15	43	128	35	49	31	16	719		424		117	31	16	43
		4	44		8	15	97	135	564		219		187		32	45

	6	6	1	50	7	5	3							
	598 210 518 4 518	1074	883		535	1007	1544 361	1274	1461 1411 1112 1112	1825	1585	565 818 520 4 520	1075	938
4			18		465	949	1218			1581	1099			
	365 65 310				215 115	629 289	859 208 651	390 74	372 153 219	154 102 52	219 161	372 72 300		
											3 1			
	58 58											64 64		
												25		
5	2	8	6 6	5	5	5	6 6	5	6 6	10	7	2 2	8	6 6
5										1		6 6 1		
		1				1 1	1 1 1	1		1	1		1	

15
486

4
25

1

4

594

14
672
25

68
984

29
967

2

1112
379
733

2

1

1
1

7

1812
982
129

1

1

4

1

1

1

118

1

1

520
10
248
24
60
40
10

15
490

4
25

3

12
2
106

3
10
103
10
45

2
106
42

5
63
2
13

2
89
3

7
124

3
2
361
149

132

35

143
17

18

1
10
1
2
2
4
4
2
2
2
1

12
98

5
15
120
15
1
1
140

321
16
305
321
16
305
501
321
34
100
72
20
30
15
48
15

29
424
29
419

258
5
253
258
5
253
288
258
20
5.67
4
3

519
376
518
376
12
75
12
12
12

425
425
705
430
46
47
6
3

404
4
400
404
4
400
544
404
70
1
2

658
20
638
658
20
638
795
658

571
24
547
45
45
844
643
28
29
3
2
342

764
592
47
465

59
36
64

1
49
2
47
120
60
60
120
50
1
80
1
2
1
1

5
307
17
290
307
17
290
471
307
24
70.6
150
15
24
20
289
20

1

4
1

7
2

4
2

1
1
2
3
5

2

1
1
1
5
2

2

6
3

15
1
1

2
2
4
1

2
6
2
2
4
1

3
2
2
1
2
7
3

1

1
5
3

2
1

1
5
2

7
2

1
4
5

1

		1	1	2	1			11	1	1		
		1	1		1	2	1	2		1		1
			1		1	2				1		
					1							
						90	20					
						10	7					
						3	7					
						75	20	3				
			16			35	40	3				
			16			35	82	3				
								26	45	1		17
								28	90	1		17
									7			
									10			
									45			
	2	3						1				
	2	3			1		5	8				
							5					
							4					
									8			
							109					
						15						
						45						
						17						
						4		994				
16	16					30	70					
16	16					41	70		34			17
						41			45			17

1
1

2

2

1
1
1
1

1

1

1

8


1
1

1

1
1



1
1



204

790
50

15

1
1

1
1
1

1
1

1
1

1
1

8

1

1
10

1

225

17



1
8
1
1
1

1
1
25

80
80

2
2
1
1
2

100
100
100
100

97
90

76
70
70
70

100
100
100
100

1

10

1

2
1
4
4
2
3

2
1
6

80
92
83
84
67

1

1
4
1
1
2
2
1

1
1
48
124
450
1470

100
100

8
1
1

1

			143			87		209				288	672	474	1112	
650		1112	143													
								209						45		
60			27													
								209						31		
240	184	216	143	195	168			53	1051	252	245			412	184	216
		15		3	35			209	257		169			2		16
			600000					600000								
			900000													
											3			300000		
6									1431					8		
	184	164	138	126	87	161	209	477	152	183	304	288	672		184	164
170	100				17		5.6	100	40	7		100		173	100	
69	4416000	14.76	2.07	3024000	2088000	3840000	3135000	7155	1600	2775		1600000		30	4416000	14.76
2.5	1600	1600	1600	1600	1600	1600	1600	1600		1600	1600	1600	1600	3.8	1600	1600
1600					535			1544		1461				1600		
		231	138		43			306		737		576		328		231
215		124	331		70		98	420		185		428		220		124
94		63			74		109	272		114		432		100		63
31		414			342		65	351		349		321		48		414
		35			6		690	188		76		87		36		35
														315		
														1		
															4	
	1	1			1	1	5			1	1	1	1		1	1
1					1	3										
1				10		1				2	25			1		
1						1				1	5			3		
										1				10		

					2 4 2							5	
3				1 2	5	2	6 1	1 3 2	26 1	8 5		3	
3	1112	552			87		639	477				1	1112
									43				
									1				
2 4 1 1 1	3 2 7 7		2	1	3	3 2 1 1 1	4 7 1 1 13		2 3 5 7	2 2 2 4 12	2 2 3	2 4 3 1 1	3 2 7 7
1			2	2 3	5		1	2	1			1	
								2		4		2	
								1					



		64.356	52.416	110				27,5				64.356
549								27,5				
409	58.71	64.356	52.416	110	73	145	50	27,5		549	58.71	64.356
1523					2		50	27,5		409		
				0.5								
				0.5								
							86					
							860					
				0.5								
				0.5								

0.1



49
2450





0.84
1.25

1
1.8



2000
320




325
3250





		1		10 5 50 2	16 5	29		9		
51		9 4	50 16	135 29	152	19		35		63
				15				32		
4264		1171	1260			740		720		4264
						254				
			26					280 45		
								7 125		11 48
11 46			60							
						6				



5
1.8
23.4

0.2



5
1.7

0.8

0.2

0.2

1659




3	3	1	1	4	1	1	1	5	2	1	3	1
1	1	4	4		4	3		5	1	6	3	4
	1	1	1		1	1		5	1	1	1	1
				1		2			1	2	3	1
	1	3	4	4	4	3		5			1	1

115

1461

1461





1057

834
45

927

594
2

528
26

657
33

987
14
473
342
172

1501
1501


604
829

1573
10

1060


834
45
834
781
51
2

	1			1			1
1		1	1	4	1		1
				16000			
				3000			
716				1125		725	



27.97
1

115



572
1

401

311

2176

15.7

115

350

25

330

2830

6

200

45

129
20

78
56

47

572
1


401

312

2180

16.1





40

54

1289

18
18

72

32

51
957

49005

20

29003

20

0.5
120
35

454
89

14
5

3

2

3

1

1

1

549										549				
404	1500			1500	4000	2700	1000			404	1500	2100		
1526	1500	2100	2.5	3040	8120	17000	2500			1526	1500	6036	3020	
	1500	6036		12050	7560	19700	1000							
		5008				19700								
		0.58				5				2			0.58	
							1.5							
						3								
							2							
							0.5							
							0.5							
	4			1		150				1	4			
	29			2.5	125	390				933	31	289		
	21	287		650	155	190		29		1	25	504		
		504						155						
								967						
										933				
		6			2	3000			3000				6	
						400								
						50								

1

1

1

1

4


1

1

1

1

2



2										1		2		
3										7		3		
62	10	10		5		50	5		2	1589	591	62	1	10
1579	2015	2229		1771	241	1890	15		1745	5010	2727	1582		2116
		2			1	6	3359		2	1	6			
											1			
			4											
1		1	2		1	2	1			1	2	1		1
			2			6	1				3			
					10				35					
8		10		7	10	2	1		23	10	9	8		10
						6			12		9			40
12					6						9	12		
				8	6		8		10	5				
										1				

3

14

4

2
1
3

3
5

12

1

2
1
1

1

2
1
1
459

4
18

1043

6
9
90

12

1

84000

5
1731

37
101

209

179

13
23



1

2
1
1
461

4
18

6

4

7

36

9

1

6

4

2

1

4

8

4

8

2

4

6

18

20

1

5

1

46

11

5

16

16

86

159

46

11

4

8

3

1
4

2
4

2

2

2

1

1

1

2

1

1

1

1
1

1

8



8

3

6



1

3
1

2

2

259

1

258

18804053000

11821000

18818462000





40
40

278787557
9400000
2137443



40000000
40000000
40000000

5000000
5000000
90143000
100000000

8.841
8.841

4113442
4113442

4113442
4113442

84491971

105073521



1535

3839

12
12

2



1639
1105

1033

2911

2756

1
1

2




1
1

4
16

1

5



4
16

1

16

12

25

16
16

9

9

24

9

1

10

40

2


1

16

12

25

16



1


1



1

1





72.416

70

0.5

97.5

43.215

27.97

49

55

56.789

38.86

89.4

74

14.852

6.3

8.4

0.4

1

4.78

81

0.5

0.315

1

115

76


100

79.5

47

27.47

2



263.6
564


324


0.53


564


12.53














		1555	3015	3927	3140	5043	345
1279		793	1570	1965	1540	2401	2874
1318		762	1487	1962	1600	2642	2755
		790	1570	1965		2401	2567
		532	1482	1962		2642	2831
		1435		44		3267	34
1725	1021	896	1753	2607	1955	2882	3463
1772	1031	939	1965	2604	1923	3434	3792
		1453	2435	22		1489	34
		550	2435	22		1489	34
		550	998	1551	1330	6192	1845
		1563	3957	1840		2985	4698
		215	619	612		380	87
		335	619	638		1194	198
		210		612	364	380	687
		340		638	574	1074	1158
		156	114	228	130	347	241
		125	319	456	295	524	335
		114	170	223	167	296	329
		110	211	244	171	317	282
		115	426	442	417	595	245


	154	128	353	372	305	555	865
	128	157	342	355	371	568	876
	109	109	296	390	340	589	827
	108	110	291	376	280	574	825
	121	111	331	366	285	586	843
	156	114	671	392	275	498	573
	147	108	252	386	230	342	548
	117	110	57	245	162	325	299
	125	128	22	489	314	270	167
						62.16	
						5053	
3493			2723	90		5053	
3493	121	9					
			1200000				
			1100000				
			400000				
				4088		5149	345
							89
							97
							54
							105
						960	321
						1307	187
						1653	134
						115	198
						192	89
						123	109
							98
							9
							89
	220					54	
	92					21	34
						33	
	811					939	
	804					1297	
						39	
	12			25		31	6

	6		12		21	4
	6		15		10	2
900000				1125000	1157000	3
					215	
				70		
8				8	8	
90					97	
					2267	
			429		397	1234
					58	5
			748		228	9
			15		58	12
			164		345	18
			159		469	30
			25		419	23
			27		293	18
						11
						12.01
						0.2
	5		18			42
			29		44	43
			21		66	34
			21		16	34
					16	34
					16	
71	7				67	
80	67				67	
					67	3998
251	40	50	1090	275	6316	567
	280	341	1108	1185	55	879
809	293	598	501	700	853	1321
243	570	331	699	1085	1689	486
91	30	57	31	35	2253	435
133	9	17	97	136	740	232

			6		1	574	8
						52	
	639	50	1012	1551	1280		1845
				288			
		550	1012			1489	735
4			40	3		1484	
		470	951	1218		1227	1587
						1227	
				859			154
126		220	630	208			123
281		120	297	651	390	380	65
					74	166	
						214	

1600

5							
5	4	5		5	6	5	6
			3		6		6
					1		1
1					1	1	
1	1			1	1		
			1	1			
							1



	2	5	2	7				
	115							
	45	65 2	92	126	173			
		15	3					129
		260			526	400	672	
27		5				10	19	
416		255		519	526	440	653	575
		260				450	672	19
27		5				10	19	556
416		255				440	653	42
		260				600	788	
		260		379	698	450	672	42
		23		521	526	3		846
		6		379		70		644
12		4		12		1		31
		3		75	6	2		32
				12				
				12				4
				12				1
								323
							2	
1		1	1		1			3
1			1		17		6	2
2			1		1		2	2
3			5	6			2	1
5	2	1	2	3	1		4	2
			2				1	8
				1				5

1		1				11	
1	2	1	2	1		2	
1		1	2		1		
		1					
			91				
			10	8		3	
				8		3	5
			75				6
			34	33		32	
			34	78		32	24
							30
			1	1		1	
		1		6		8	1
		5		2			1
							6
							6
			14				
			49			991	
			15				764
			30				
			42	42		69	
			41	33		79	69
							36

2

1

1

2

1

1
1


1

1

8

1
1
1
1

1
1



1113

280

1468

27
59
85

12

25

11
20

14

3

3

3

7

8
85
42
43

12
12

2
15

3

18

27
18
9

12

11
6
5
3
2

20

59

15

26

1

3

1

3

2

3

1

1

1

1

1

1

12

1
1

1



1
1
1
1

1
1

1


6

1
1

1
1

8


1
10



100		7.3		
100	7,4	4.6	53	100
99		15.2	27	99.7
			20	97
98				
100				
100				
100				
100				
99				
31				
12		12	9	6



	121			82	
100		54		209	
		46		92	
70		1503		3376	
		10			
				93	
		349		945	
		1052		1130	
		887		1078	
		59		130	
		1		18	
		362		34	
		958		71	
		47		95	
				254	
		59			40
		65			52
		66			29
		2			26
2					
2					
21	38	27		1151	
149	143	42		228	
127	33	212		456	
135		882		223	
				244	
2	4	3	2	8	3
1					



2
2
1
1
2

1

2
1
4
4
2
3

2
1

6

1



80
92

83
84
67

100
100
100
100

99
95

90
90
90
90

100
100
100
100

1

29

		88		209					
				209					
				209					
	213	170		53	1051	252	249		
	14	40		209	257		69		
700000									
900000				600000					
					1443				
138	127	88	161	209	481	152	185	309	
		17		5.6	100	40	7		
2.07	3048000	2112000	3864000	3135000	7215	1600	2775		
1600	1600	1600	1600	1600	1600		1600	1600	
		550			1544				
138		40			308			568	
308		75		98	422			425	
		79		109	272			435	
		346		67	359			325	
		10		687	183			92	
								1	
		1	1	5			1	1	
		1	3					25	
	10		1				2	5	
			1				1		


		2 4 2							
	1 2		2	6 1	1 3 2	26 1	8 5		
796		5							
		88		639	481	43			
	2	1		3 3	4 7	1	2 2		
	1 1	3 3 3		1 1	1	2 3 5	2 2 4		
	2	1 2 3		13	2	7	10		
		5				1			
				1		2	3		
					1				

29			4	21		1	35
24			1	21		18	5
24				21		18	35

2829	2013	1833	2802	3679	5211	3716	6316	7255
159	9		40	30	5181	48	5400	5869
205		2	10	14	9	102	287	426
					17		579	884
					2		21	13
					2		29	26
								10
								7
6	4		2	4		4	6	5
6	5		8	8	5	7	7	7
			1		15		4	3
							1	
					4			1
								2
							1	
							1	
			1					4
	2							
	5	3						
	5	2	3	3		2		2
					21		1	
					1			
	1	1		1			1	
	47	30		15				
	242							
					40			

52.416		115	73	145	95	79	
52.416		115	73	145	95	79	27.5
183		487	365	8.4	465,5	771	
125		315		5.8	279,3	426	
		1.3		49	49	63	
		36			233,775	540	

7							
7	1	115		145			
7	1	115					
10	1	107					
0.5							
45							
45	110						
32	110						
7	7.7						
1							



52.416 110 27,5
27,5

82.416 110 73 145 50 27,5
2 50 27,5

0.5
0.5

91
910

0.5
0.5




0.1




49
2025






1
1.8





2000

320




325
3250






		10 5 50 2	16 5	31	
9 3	48 18	150 45	167	24	27
		15			25
1201	1281			721	690
		2650 1325 530 5			
			267		
	27	105 10 70 10			288 45
	78	10 50			5 100
			12		






0.2

0.2
0.5
0.2





0.3

0.2

0.2

1700





1		1	1	1	
4	4	4	3	5	2
		1			
1		1	1	1	1
	1		2	5	1
4	4	4	3	5	

15


1489

1489





927	613	535	659	987	1501
	2				
		20	31	10	
					1501
850	545	387		475	
53	62	168		380	
24				132	




603
887

1

2


1
4
16000
3000
1125

1
1



27.97
1

115



115

365

2846

6


200

33

32

45

129
20



47

				8	61
				1	1
	522 13	651 18	1008 11		1898
	480		1008 150	1 1	
709 181 29	535	581 39 32	1008	1218 650 225 234	
	13 535		54		
	522			1144	1829
	13 13			74	
					61
32	70				298

40

54

1251

18
18

75

32

51
957

49005

29003

0.5
120
35

454
89

14
5

3

2

1

1



		535		1008		
		485		1008		
		480		1008		
		480		1008		
2						
4.5	6	0.5	1	1700		1
		4.4	4	5500		0.81
						1.5
4.5	5	2.7	2	1700	1,5	
		1.3	2			
		0.2	4			
		1				
		1		1700		
4.5	2	1.3	4			
	2	2.4	1			1
		0.6	1			0.5
				1.5		
		3	2			0.5
						3
				0.08		
				1		0.02
1						3
		1.8	6			
		2	6			
1000	0.5	14.7		1400		
			7420			
			560			
			560			



2.5	1500			1000
	3040	2600	2700	2500
	12050	8300	17000	1000
	16590	8300	19000	
			19000	

5

1.5

3

2

0.5
0.5

1			150	
2.5		131	390	
650		163	490	29

155
967

2

3000
400
50

3000



1

1

4



					2	
	5		50	5		
	2014	259	1890	15	1756	
		1	6	3363	2	
	1					
4						
2	1	1	2	2		
2			6	1		
		10			35	
	7	10	2	1	23	
			6		12	
		8				
	8	8		8	10	
		20				



1
7
1591
5011
1

1


9

4
1


3



3
5

12



1





1


8

2

2

2


1
1



2

1

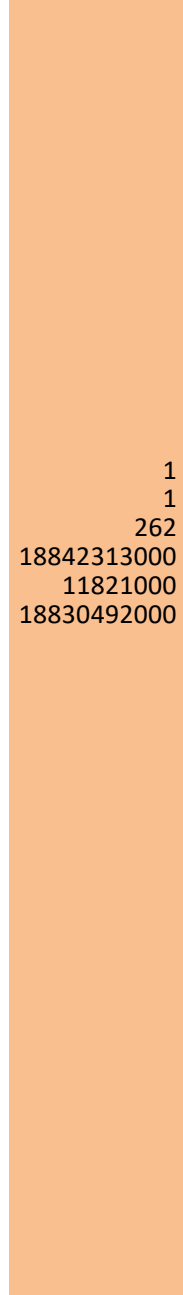
1





1






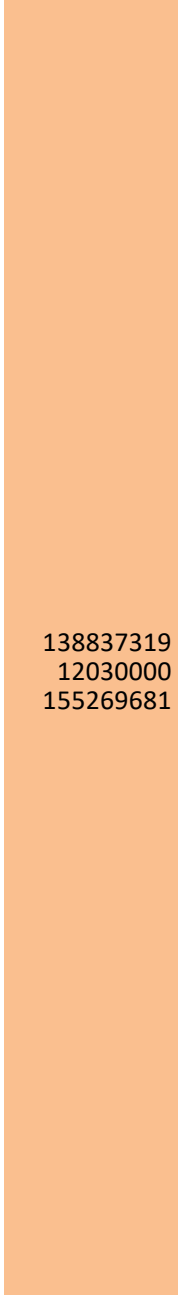
1
1
262
18842313000
11821000
18830492000



3







138837319
12030000
155269681

4000000
4000000
4000000

50000000

486365478
486365478

318487592
318487592

88210705

109133500





1

2

1639

2953



1
1




9

24

9

9



1

10

40

1

1



5

1

